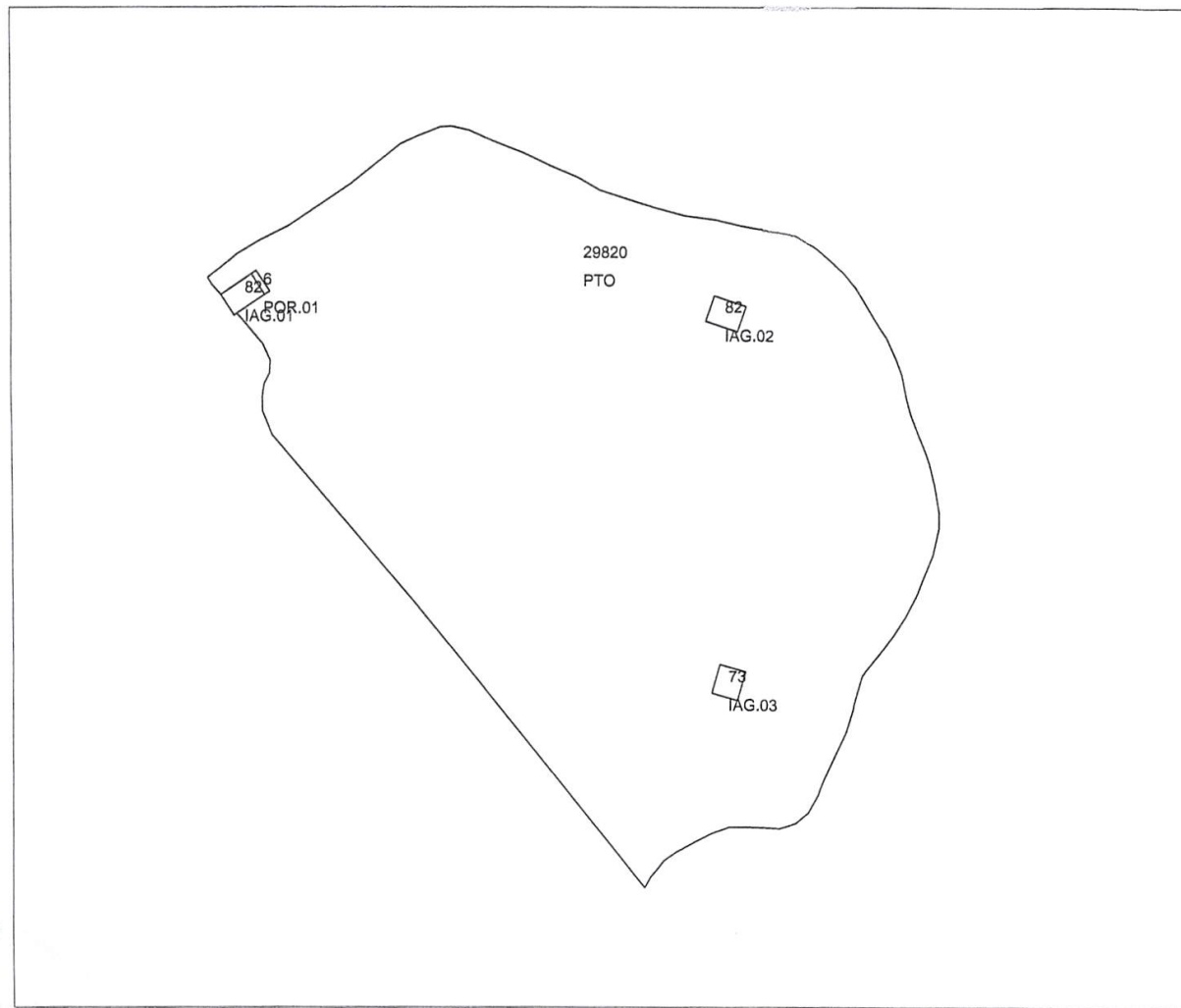


DS LLERANA, 0220. SARO [CANTABRIA]

17 de abril de 2023 22:21



PLANTA 00

CROQUIS A ESCALA 1:2000

SUPERFICIE PARCELA: 30.069 m²

SUPERFICIES SEGÚN USOS

Código	Sup. en m²	Descripción
IAG.01	88	IAG
IAG.02	82	IAG
IAG.03	73	IAG
TOTAL	243	

SUPERFICIES GRÁFICAS

Código	Sup. en m ²	Descripción
IAG.01	82	IAG
IAG.02	82	IAG
IAG.03	73	IAG
PTO	29820	PATIO
POR.01	6	PORCHE
TOTAL	30063	

Página 2/3

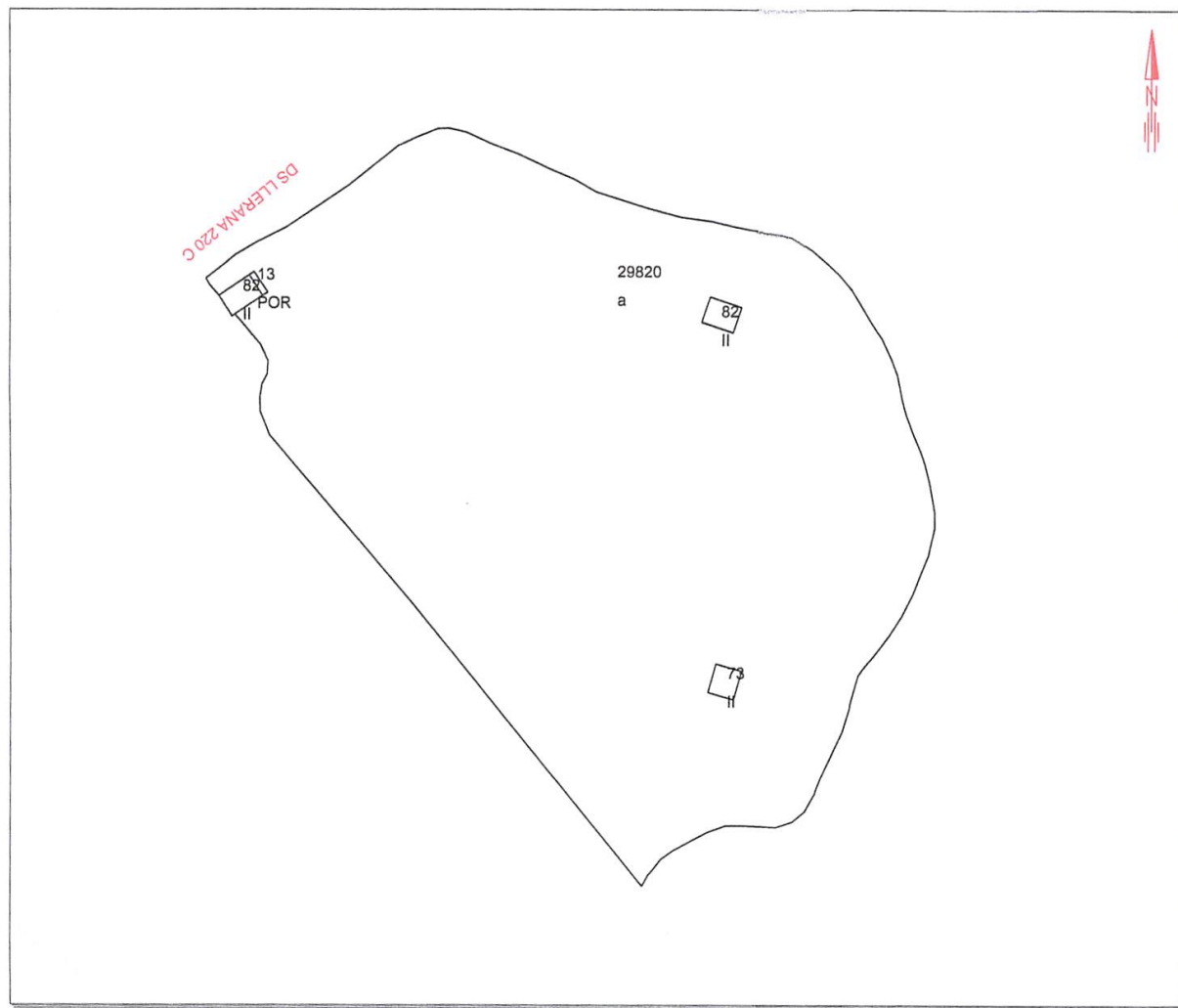


CROQUIS CATASTRAL

PARCELA CATASTRAL 39081A00400020

DS LLERANA, 0220. SARO [CANTABRIA]

17 de abril de 2023 22:21



PLANTA GENERAL

CROQUIS A ESCALA 1:2000

SUPERFICIE PARCELA :	30.069 m²
SUPERFICIE CONSTRUIDA	
Sobre Rasante :	480 m²
Bajo Rasante :	0 m²
TOTAL :	480 m²



FOTOGRAFÍA

Página 1/3






R.D.D.G.URB.Y ORD.TE (OP007)
 N.º Registro: 2025OP007E000698
 Fecha Registro: 18/02/2025 12:40



DS LLERANA, 0220. SARO [CANTABRIA]

17 de abril de 2023 22:21



PLANTA 01

CROQUIS A ESCALA 1:2000

SUPERFICIE PARCELA: 30.069 m²

SUPERFICIES SEGÚN USOS

Código	Sup. en m²	Descripción
IA.G.01	82	IA.G
IA.G.02	82	IA.G
IA.G.03	73	IA.G
TOTAL	237	

SUPERFICIES GRÁFICAS

Código	Sup. en m²	Descripción
IAG.01	82	IAG
IAG.02	82	IAG
IAG.03	73	IAG
TOTAL	237	

Página 3/3

