

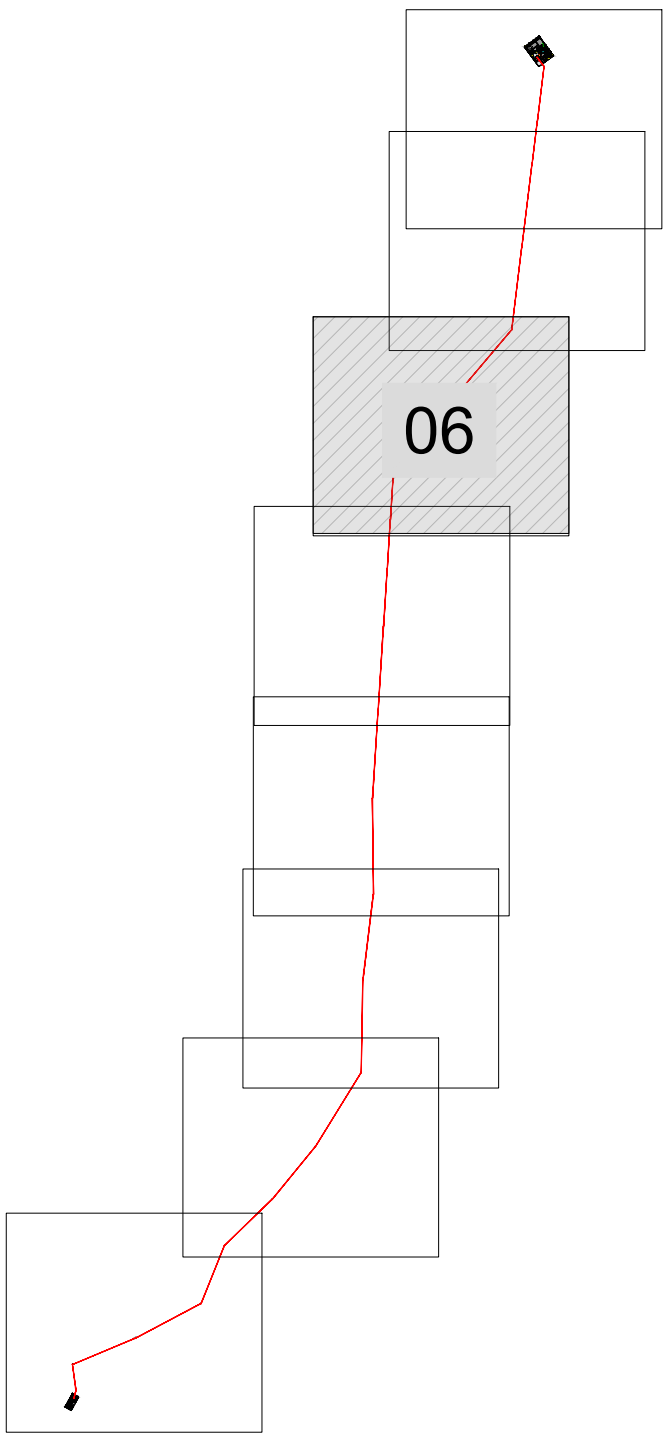
SOLAPE CON PLANO
IIES-TPY-CMA0000-02. HOJA 7

TÉRMINO MUNICIPAL
DE SAN MIGUEL DE AGUAYO

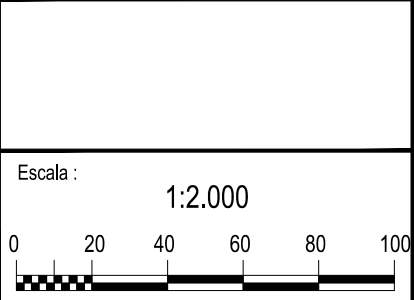
SOLAPE CON PLANO
IIES-TPY-CMA0000-02. HOJA 5

COORDENADAS UTM ETRS89 (huso 30)		
CODIGO	Posición X	Posición Y
ST CAMPO ALTO	-	-
1	417.211,32	4.765.926,26
2	417.193,08	4.766.065,64
3	417.524,22	4.766.204,18
4	417.873,07	4.766.387,80
5	417.997,13	4.766.695,06
6	418.248,66	4.766.938,75
7	418.476,36	4.767.215,81
8	418.720,25	4.767.609,54
9	418.724,29	4.767.834,38
10	418.729,06	4.768.100,03
11	418.785,00	4.768.553,00
12	418.779,87	4.769.062,11
13	418.809,96	4.769.529,53
14	418.838,39	4.769.971,16
15	418.858,01	4.770.275,94
16	418.874,81	4.770.536,92
17	418.892,00	4.770.804,00
18	419.138,71	4.771.094,60
19	419.516,00	4.771.539,00
20	419.569,43	4.771.972,39
21	419.624,44	4.772.418,64
22	419.652,23	4.772.644,12
23	419.687,63	4.772.931,27
ST HOYO VALLADOS	-	-

LEYENDA	
	NUEVA L.A.A.T. 220 kV A INSTALAR
	NUEVO APOYO 220 kV A INSTALAR
	PROYECCIÓN CONDUCTORES
	RED HIDROGRÁFICA
	LÍMITE DE TÉRMINO MUNICIPAL
	PASO POR ZONA FORESTAL
	ZONA FORESTAL HAYEDOS
	ZONA FORESTAL PINARES
	ZONA FORESTAL OTRAS CONÍFERAS
	CONDUCCIÓN ABASTECIMIENTO (ACUAES)
	TURBERAS
	ZONA AFECCIÓN TURBERAS (50m)



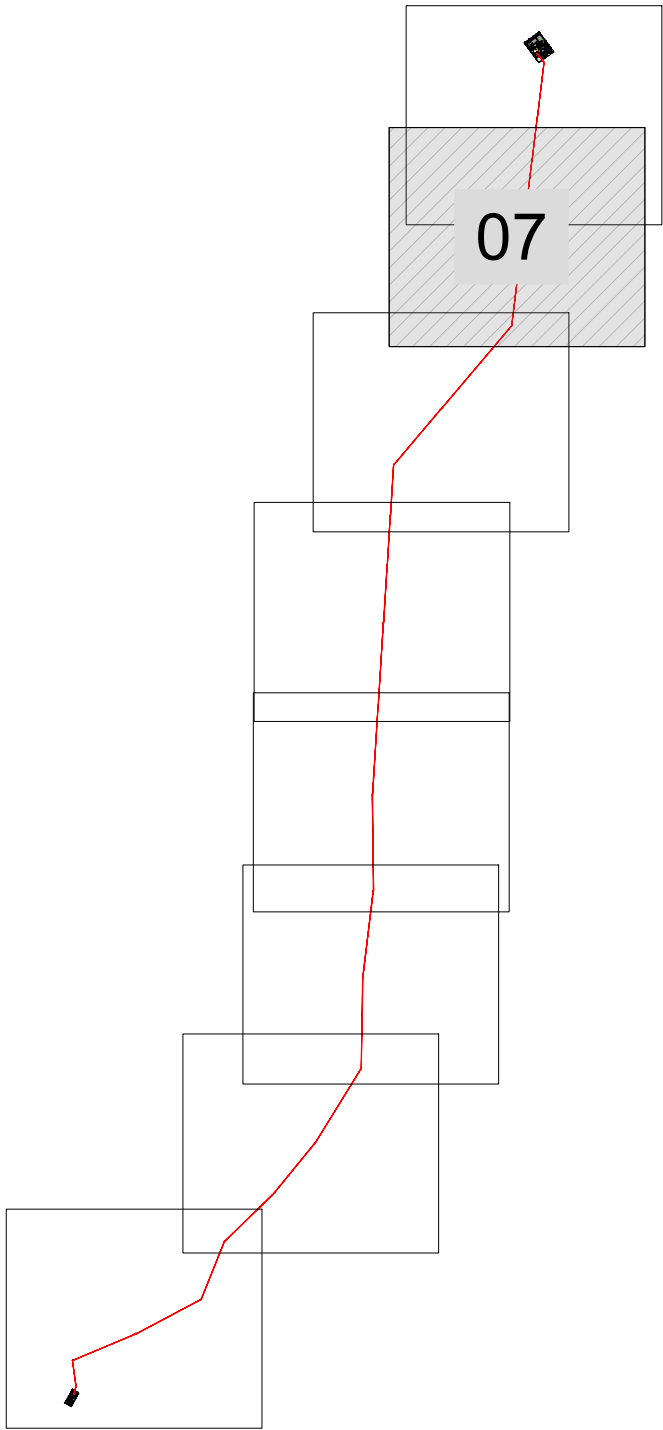
02	24/03/2023	MMP	MMP	AMC	ESE	Proyecto modificado V2
01	11/21	JGC	JGC	JGC	JGC	Proyecto modificado V1
00	-	JGC	JGC	JGC	JGC	Emisión inicial proyecto de ejecución
Rev.	Fecha	Dibujado	Preparado	Revisado	Aprobado	Motivo. Estado de la revisión
Contratista:		Cód. IBR:		IIES-TPY-CMA0000-0002-02		
Tipo:		PROYECTO		LÍNEA ELÉCTRICA A 220 kV (SC)		
Autor:		Fichero:		IIES-TPY-CMA0000-02 Rev02.dwg		
Nº:		0002		S.T. CAMPO ALTO-S.T. HOYO DE LOS VALLADOS		
Emisión inicial:		24/03/2023		Generales		
Dibuj.		Prep.		Rev.		
MMP		MMP		AMC		
ESE		ESE		ESE		
Código IB:		IIES-TPY-CMA0000-0002		Rev:		
Reemplaza:		3-CMA-4-00-00-0017		02		
Hoja:		06		Sigue:		
DIN:		A1		A1		





COORDENADAS UTM ETRS89 (huso 30)		
CODIGO	Posición X	Posición Y
ST CAMPO ALTO	-	-
1	417.211,32	4.765.926,26
2	417.193,08	4.766.065,64
3	417.524,22	4.766.204,18
4	417.873,07	4.766.387,80
5	417.997,13	4.766.695,06
6	418.248,66	4.766.938,75
7	418.476,36	4.767.215,81
8	418.720,25	4.767.609,54
9	418.724,29	4.767.834,38
10	418.729,06	4.768.100,03
11	418.785,00	4.768.553,00
12	418.779,87	4.769.062,11
13	418.809,96	4.769.529,53
14	418.838,39	4.769.971,16
15	418.858,01	4.770.275,94
16	418.874,81	4.770.536,92
17	418.892,00	4.770.804,00
18	419.138,71	4.771.094,60
19	419.516,00	4.771.539,00
20	419.569,43	4.771.972,39
21	419.624,44	4.772.418,64
22	419.652,23	4.772.644,12
23	419.687,63	4.772.931,27
ST HOYO VALLADOS	-	-

LEYENDA	
	NUEVA L.A.A.T. 220 kV A INSTALAR
	NUEVO APOYO 220 kV A INSTALAR
	PROYECCIÓN CONDUCTORES
	RED HIDROGRÁFICA
	LÍMITE DE TÉRMINO MUNICIPAL
	PASO POR ZONA FORESTAL
	ZONA FORESTAL HAYEDOS
	ZONA FORESTAL PINARES
	ZONA FORESTAL OTRAS CONÍFERAS
	CONDUCCIÓN ABASTECIMIENTO (ACUAES)
	TURBERAS
	ZONA AFECCIÓN TURBERAS (50m)



02	24/03/2023	MMP	MMP	AMC	ESE	Proyecto modificado V2
01	11/21	JGC	JGC	JGC	JGC	Proyecto modificado V1
00	-	JGC	JGC	JGC	JGC	Emisión inicial proyecto de ejecución
Rev.	Fecha	Dibujado	Preparado	Revisado	Aprobado	Motivo. Estado de la revisión
Contratista:		Cód. IBR:		IIES-TPY-CMA0000-0002-02		
Autor:		Tipo:		PROYECTO		
Fichero:		Nº:		0002		
Emisión inicial:		Promotor:		Iniciativas Eólicas de Cantabria		
Dibuj.	Prep.	Rev.	Aprob.	Código IB:		
MMP	MMP	AMC	ESE	IIES-TPY-CMA0000-0002		Rev: 02
Reemplaza:				3-CMA-4-00-00-0017	Hoja: 07	Sigue: 08

