



GOBIERNO  
DE ESPAÑA

VICEPRESIDENCIA  
PRIMERA DEL GOBIERNO

MINISTERIO  
DE HACIENDA

SECRETARÍA DE ESTADO  
DE HACIENDA

DIRECCIÓN GENERAL  
DEL CATASTRO

# CERTIFICACIÓN CATASTRAL DESCRIPTIVA Y GRÁFICA

Referencia catastral: 39045A007004190000QS

## DATOS DESCRIPTIVOS DEL INMUEBLE

**Localización:** BO AJANEDO DE ABAJO 10 Polígono 7 Parcela 419 EL RELLANO. 39728 MIERA [AJANEDO] [CANTABRIA]

**Clase:** Rústico

**Uso principal:** Agrario

**Superficie construida:** 60 m2

**Año construcción:** 1980

**Valor catastral: [ 2024 ]:**

3.958,05 €

**Valor catastral suelo:**

1.374,30 €

**Valor catastral construcción:**

2.583,75 €

### Titularidad:

Apellidos Nombre / Razón social  
DIAZ HIGUERA ROSARIO

NIF/NIE  
13550605V

Derecho  
100,00% de  
propiedad

Domicilio  
CL ALMIRANTES OQUENDO 10 Es:2 Pl:B  
48007 BILBAO [BIZKAIA]

### Construcción:

Esc./Plta./Prta. Destino  
/00/01 ALMACEN

Superficie m<sup>2</sup>  
60

Esc./Plta./Prta. Destino

Superficie m<sup>2</sup>

### Cultivo:

Subparcela Cultivo/aprovechamiento  
0 PD Prados o praderas

IP Superficie m<sup>2</sup>  
02 3.811

Subparcela

Cultivo/aprovechamiento

IP Superficie m<sup>2</sup>

## PARCELA CATASTRAL

Superficie gráfica: 3.872 m2

Parcela construida sin división horizontal



Este certificado refleja los datos incorporados a la Base de Datos del Catastro. Solo podrá utilizarse para el ejercicio de las competencias del solicitante.

Solicitante: NOTARIA 5 DE CAMARGO

Finalidad: ESCRITURA

Fecha de emisión: 26/08/2024

Hoja 1/2

Firma 1: **ESPUBLICO SERVICIOS PARA LA ADMINISTRACIÓN S.A.**

**ESPUBLICO SERVICIOS PARA LA ADMINISTRACIÓN S.A.**

CSV: A0610MdHpt31lQpVOfu3Of3+EAxXTA7UZV1Y59

R.D.D.G.URB.Y ORD.TE (OP007)

N.º Registro: 2024OP007E004271

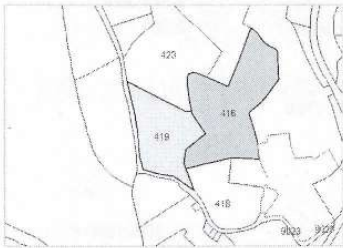
Fecha Registro: 18/11/2024 13:02



# CERTIFICACIÓN CATASTRAL DESCRIPTIVA Y GRÁFICA

Referencia catastral: 39045A007004190000QS

## RELACIÓN DE PARCELAS COLINDANTES



Referencia catastral: 39045A007004160000QI

Localización: Polígono 7 Parcela 416  
LA CAMPA. MIERA [CANTABRIA]

### Titularidad principal

Apellidos Nombre / Razón social	NIF	Domicilio
HIGUERA CARCOBA SANTIAGO	72013683Q	PB CUBAS 13 39793 RIBAMONTAN AL MONTE [CANTABRIA]

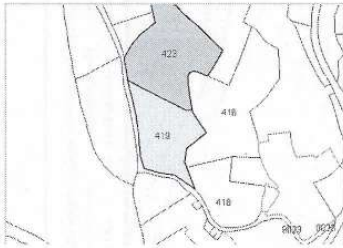


Referencia catastral: 39045A007004180000QE

Localización: Polígono 7 Parcela 418  
LA CAMPA. MIERA [CANTABRIA]

### Titularidad principal

Apellidos Nombre / Razón social	NIF	Domicilio
AGUILAR HERRADOR FRANCISCO	05210345V	CL AZAHAR 28 28803 ALCALA DE HENARES [MADRID]

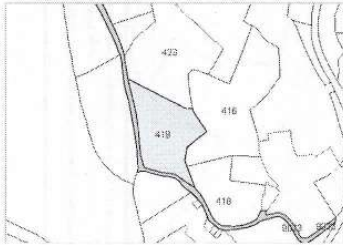


Referencia catastral: 39045A007004230000QZ

Localización: Polígono 7 Parcela 423  
OJANEDO. MIERA [CANTABRIA]

### Titularidad principal

Apellidos Nombre / Razón social	NIF	Domicilio
DIAZ HIGUERA ROSARIO	13550605V	CL ALMIRANTES OQUENDO 10 Es:2 Pl:B 48007 BILBAO [BIZKAIA]



Referencia catastral: 39045A007090230000QR

Localización: Polígono 7 Parcela 9023  
CAMINO. MIERA [CANTABRIA]

### Titularidad principal

Apellidos Nombre / Razón social	NIF	Domicilio
AYUNTAMIENTO DE MIERA	P3904500J	BO CARCOBA 63 Pl:00 39727 MIERA [CANTABRIA]

Documento firmado con CSV y sello de la Dirección General del Catastro  
CSV: XA71950M9EJACWVC (verificable en <https://www.sedecatastro.gob.es>) | Fecha de firma: 26/08/2024





**Consulta y certificación de Bien Inmueble****FECHA Y HORA**

Fecha

14/12/2022

Hora

11:04:48

**DATOS DESCRIPTIVOS DEL INMUEBLE**

Referencia catastral

39045A007004190000QS

Localización

BO AJANEDO DE ABAJO 10 Polígono 7 Parcela 419  
EL RELLANO. 39728 MIERA (AJANEDO) (CANTABRIA)

Clase

Rústico

Uso principal

Agrario

Superficie construida(\*)

60 m<sup>2</sup>

Año construcción

1980

Valor catastral

3.958,05 €

Año valor

2022

Valor catastral suelo

1.374,30 €

Valor catastral construcción

2.583,75 €

Fecha de modificación en Catastro

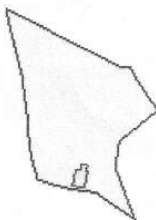
29/11/2016

Fecha de la alteración

31/12/2010

Expediente

521452.39/16

**PARCELA CATASTRAL**

Parcela construida sin división horizontal

Localización

<https://www.sedecatastro.gob.es/CYCBienInmueble/SECImprimirDatos.aspx?RefC=39045A007004190000QS&del=39&mun=45&UrbRus=R&fin...>

1/2

Firma 1: **ESPUBLICO SERVICIOS PARA LA ADMINISTRACIÓN S.A.****ESPUBLICO SERVICIOS PARA LA ADMINISTRACIÓN S.A.**

CSV: A0610MdHpt31lQpVOfu3Of3+EAxXTA7UZV1Y59

R.D.D.G.URB.Y ORD.DE (OP007)

N.º Registro: 2024OP007E004271

Fecha Registro: 18/11/2024 13:02



BO AJANEDO DE ABAJO 10 Polígono 7 Parcela 419  
EL RELLANO. MIERA (AJANEDO) (CANTABRIA)

Superficie gráfica  
3.872 m<sup>2</sup>

TITULARIDAD

Apellidos Nombre/Razón Social  
DÍAZ HIGUERA ROSARIO

NIF/NIE  
13550605V

Domicilio fiscal  
CL ALMIRANTES OQUENDO 10 Es:2 Pl:B  
48007 BILBAO (BIZKAIA)

Derecho  
100,00% de Propiedad

Fecha de modificación en Catastro  
06/10/2004

Fecha de la alteración  
17/02/1997

Expediente  
20661.39/4

CONSTRUCCIÓN

Uso principal	Escalera	Planta	Puerta	Superficie m <sup>2</sup>
ALMACEN		00	01	60

CULTIVO

Subparcela	Cultivo/Aprovechamiento	Intensidad Productiva	Superficie m <sup>2</sup>
0	PD Prados o praderas	02	3.811







39045A0070041900000S

420

597

**R.D.D.G.URB.Y ORD.TE (OP007)**  
**N.º Registro:** 2024OP007E004271  
**Fecha Registro:** 18/11/2024 13:02





