

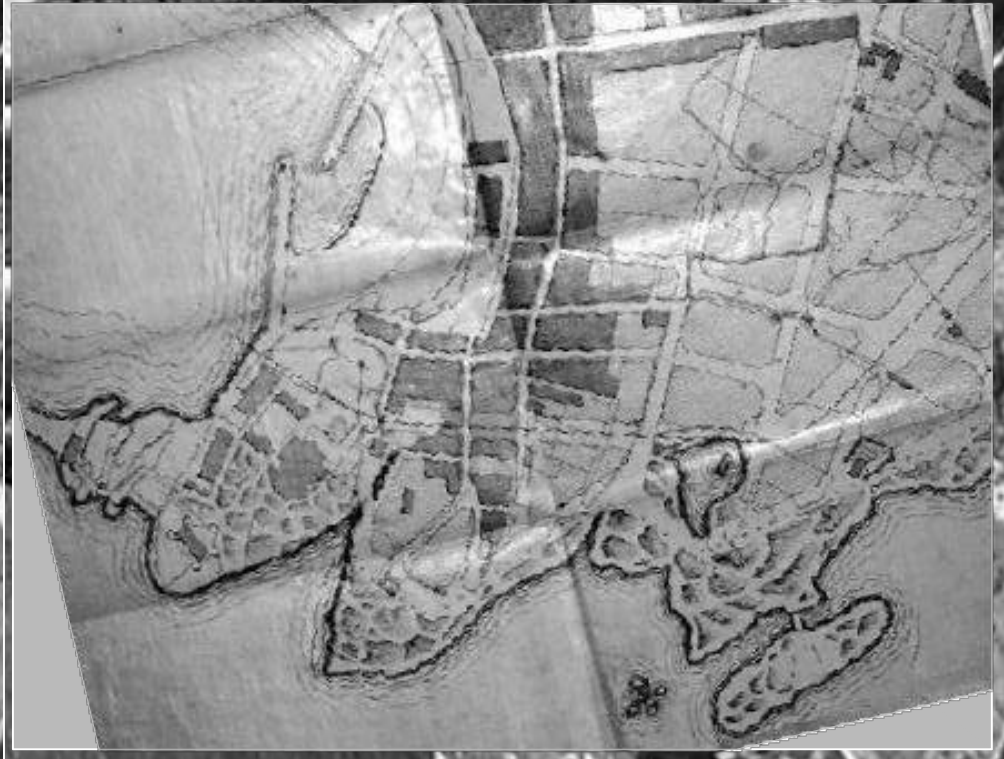
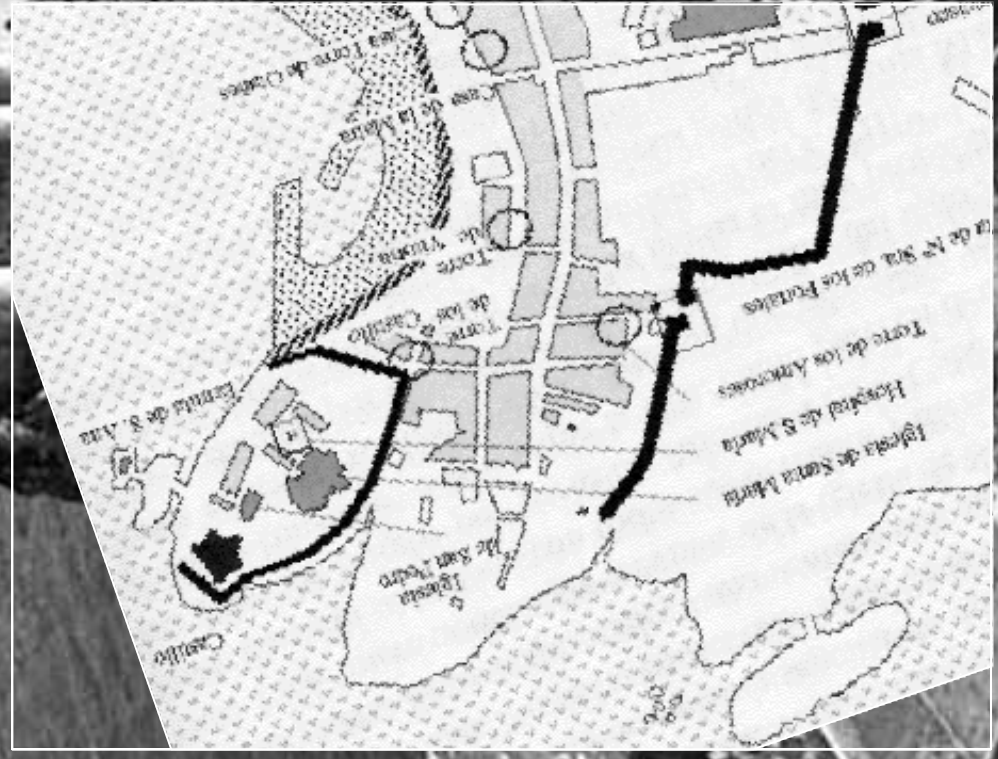
TRAZADO DEL CAMINO NORTE DEL CAMINO DE SANTIAGO		TRAZADO OFICIAL GRL (GRANDES RECORRIDOS LITORALES): 4																															
AYUNTAMIENTO DE CASTRO - URDIALES PLANO 0.1	CONSOLIDACIÓN Y PUESTA EN VALOR DEL PUENTE HISTÓRICO DE 1881, DE LA C/11 DE MAYO DE CASTRO URDIALES. ESTABILIZACIÓN Y REURBANIZACIÓN DE LA PLAZUELA DE ACCESO A SANTA MARIA DESDE LAS CALLES 11 DE MAYO Y ARTURO DÍO VITAL		FORMATO A3 ESCALA 1-1000																														
	SITUACIÓN - PLANEAMIENTO Y AFECCIONES		ARQUEOLOGÍA Y GEST. CULTURAL: GAEM																														
			FORMATO A1 ESCALA 1-500																														
			ARQUEOLOGÍA Y GEST. CULTURAL: GAEM																														
<table><tr><td>PRODUCTIVO</td><td>EQUIPAMENTOS Y SERVICIOS PUBLICOS</td><td>UNIDAD DE ELECCIÓN</td><td>PARQUE URBANO</td><td>ITINERARIO PEATONAL</td></tr><tr><td>EDIFICACION UNIFAMILIAR</td><td>EDUCATIVO</td><td>SG</td><td>PU</td><td>* EDIFICIO FUERA DE ORDENACION</td></tr><tr><td>EDIFICACION SEGUN ALBERGACION DE MAL</td><td>SANITARIO ASISTENCIAL</td><td>—</td><td>AA</td><td>V N° DE ALTURAS PROPUESTAS</td></tr><tr><td>ESPACIOS LIBRES DE USO Y DOMINIO PUBLICO</td><td>PUBLICO ADMINISTRATIVO</td><td>—</td><td>OA</td><td>L ESPACIO PRIVADO SIN EDIFICACION</td></tr><tr><td></td><td>SOCIO CULTURAL</td><td>—</td><td></td><td>S17 EDIFICIO PROTEGIDO POR EL PLAN ESPECIAL</td></tr><tr><td></td><td>OTRO, SIN ESPECIFICAR</td><td>—</td><td></td><td>A17 EDIFICIO PROTEGIDO POR EL PLAN GENERAL Y EL PLAN ESPECIAL</td></tr></table>				PRODUCTIVO	EQUIPAMENTOS Y SERVICIOS PUBLICOS	UNIDAD DE ELECCIÓN	PARQUE URBANO	ITINERARIO PEATONAL	EDIFICACION UNIFAMILIAR	EDUCATIVO	SG	PU	* EDIFICIO FUERA DE ORDENACION	EDIFICACION SEGUN ALBERGACION DE MAL	SANITARIO ASISTENCIAL	—	AA	V N° DE ALTURAS PROPUESTAS	ESPACIOS LIBRES DE USO Y DOMINIO PUBLICO	PUBLICO ADMINISTRATIVO	—	OA	L ESPACIO PRIVADO SIN EDIFICACION		SOCIO CULTURAL	—		S17 EDIFICIO PROTEGIDO POR EL PLAN ESPECIAL		OTRO, SIN ESPECIFICAR	—		A17 EDIFICIO PROTEGIDO POR EL PLAN GENERAL Y EL PLAN ESPECIAL
PRODUCTIVO	EQUIPAMENTOS Y SERVICIOS PUBLICOS	UNIDAD DE ELECCIÓN	PARQUE URBANO	ITINERARIO PEATONAL																													
EDIFICACION UNIFAMILIAR	EDUCATIVO	SG	PU	* EDIFICIO FUERA DE ORDENACION																													
EDIFICACION SEGUN ALBERGACION DE MAL	SANITARIO ASISTENCIAL	—	AA	V N° DE ALTURAS PROPUESTAS																													
ESPACIOS LIBRES DE USO Y DOMINIO PUBLICO	PUBLICO ADMINISTRATIVO	—	OA	L ESPACIO PRIVADO SIN EDIFICACION																													
	SOCIO CULTURAL	—		S17 EDIFICIO PROTEGIDO POR EL PLAN ESPECIAL																													
	OTRO, SIN ESPECIFICAR	—		A17 EDIFICIO PROTEGIDO POR EL PLAN GENERAL Y EL PLAN ESPECIAL																													



VILLA MEDIEVAL



FOTOGRAFÍA AÉREA HACIA 1936



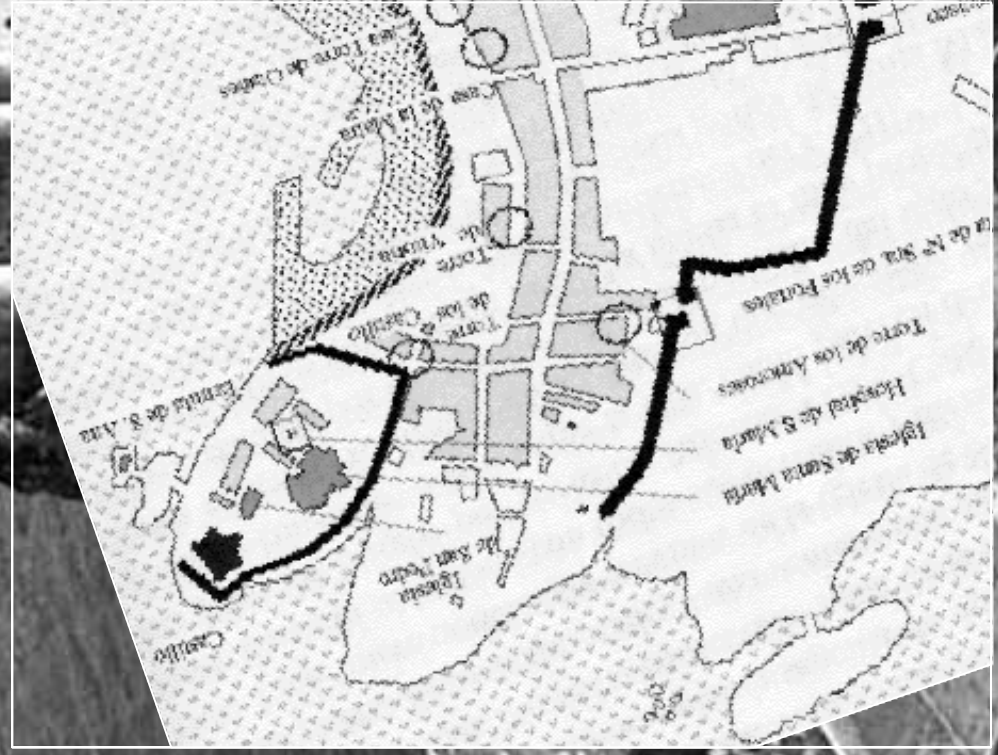
AYUNTAMIENTO DE CASTRO - URDIALES	CONSOLIDACIÓN Y PUESTA EN VALOR DEL PUENTE HISTÓRICO DE 1881, DE LA C/11 DE MAYO DE CASTRO URDIALES. ESTABILIZACIÓN Y REURBANIZACIÓN DE LA PLAZUELA DE ACCESO A SANTA MARÍA DESDE LAS CALLES 11 DE MAYO Y ARTURO DÚO VITAL		FORMATO A3	FORMATO A1
	EVOLUCIÓN HISTÓRICA		ESCALA	ESCALA
PLANO 0.2	ARQUITECTO: ANTONIO NAVARRO CERVERA		ARQUEOLOGÍA Y GEST. CULTURAL: GAEM	



VILLA MEDIEVAL



FOTOGRAFÍA AÉREA HACIA 1936



AYUNTAMIENTO DE CASTRO - URDIALES	CONSOLIDACIÓN Y PUESTA EN VALOR DEL PUENTE HISTÓRICO DE 1881, DE LA C/11 DE MAYO DE CASTRO URDIALES. ESTABILIZACIÓN Y REURBANIZACIÓN DE LA PLAZUELA DE ACCESO A SANTA MARÍA DESDE LAS CALLES 11 DE MAYO Y ARTURO DÚO VITAL		FORMATO A3	FORMATO A1
	EVOLUCIÓN HISTÓRICA	ARQUITECTO: ANTONIO NAVARRO CERVERA	ESCALA	ESCALA
PLANO 0.2	ARQUEOLOGÍA Y GEST. CULTURAL: GAEM			



ÁMBITO DE LA ACTUACIÓN = 615 M2

AYUNTAMIENTO DE CASTRO - URDIALES	CONSOLIDACIÓN Y PUESTA EN VALOR DEL PUENTE HISTÓRICO DE 1881, DE LA C/ 11 DE MAYO DE CASTRO URDIALES. ESTABILIZACIÓN Y REURBANIZACIÓN DE LA PLAZUELA DE ACCESO A SANTA MARÍA DESDE LAS CALLES 11 DE MAYO Y ARTURO DÚO VITAL		FORMATO A3 ESCALA 1-200	FORMATO A1 ESCALA 1-100
PLANO 0.3	ESTADO ACTUAL - TOPOGRAFIA Y ACABADOS	ARQUITECTO: ANTONIO NAVARRO CERVERA	ARQUEOLOGÍA Y GEST. CULTURAL: GAEM	



ÁMBITO DE LA ACTUACIÓN = 615 M2

AYUNTAMIENTO DE CASTRO - URDIALES	CONSOLIDACIÓN Y PUESTA EN VALOR DEL PUENTE HISTÓRICO DE 1881, DE LA C/ 11 DE MAYO DE CASTRO URDIALES. ESTABILIZACIÓN Y REURBANIZACIÓN DE LA PLAZUELA DE ACCESO A SANTA MARÍA DESDE LAS CALLES 11 DE MAYO Y ARTURO DÚO VITAL		FORMATO A3 ESCALA 1-200	FORMATO A1 ESCALA 1-100
PLANO 0.3	ESTADO ACTUAL - TOPOGRAFIA Y ACABADOS	ARQUITECTO: ANTONIO NAVARRO CERVERA	ARQUEOLOGÍA Y GEST. CULTURAL: GAEM	



TOMO I

DOCUMENTO Nº 1

MEMORIA

DOCUMENTO Nº 2

PLANOS

AYUNTAMIENTO DE
CASTRO-URDIALES

CONSOLIDACIÓN Y PUESTA EN VALOR DEL PUENTE HISTÓRICO DE 1881, DE LA C/ 11 DE MAYO DE CASTRO URDIALES. ESTABILIZACIÓN Y REURBANIZACIÓN DE LA PLAZUELA DE ACCESO A SANTA MARÍA DESDE LAS CALLES 11 DE MAYO Y ARTURO DÚO VITAL
PROYECTO REFUNDIDO– AGOSTO DE 2022

ARQUEOLOGÍA, GESTIÓN CULTURAL
GAEM

ARQUITECTO:
ANTONIO NAVARRO CERVERA



TOMO II

DOCUMENTO Nº 3

PLIEGO DE CONDICIONES

DOCUMENTO Nº 4 CUADROS DE PRECIOS, MEDICIONES, Y PRESUPUESTO

DOCUMENTO Nº 3	PLIEGO DE CONDICIONES
DOCUMENTO Nº 4	CUADROS DE PRECIOS, MEDICIONES, Y PRESUPUESTO

