

# sumario

## 7. OTROS ANUNCIOS

### 7.1. URBANISMO

**Consejería de Universidades e Investigación,  
Medio Ambiente y Política Social**

**CVE-2017-7655**

Aprobación definitiva del Plan Especial de Protección y Rehabilitación del Conjunto Histórico Artístico de Liérganes (parte III).

Pág. 2516

LUNES, 18 DE SEPTIEMBRE DE 2017 - BOC EXTRAORDINARIO NÚM. 29

## 7. OTROS ANUNCIOS

### 7.1. URBANISMO

#### CONSEJERÍA DE UNIVERSIDADES E INVESTIGACIÓN, MEDIO AMBIENTE Y POLÍTICA SOCIAL

##### DIRECCIÓN GENERAL DE URBANISMO

**CVE-2017-7655** *Aprobación definitiva del Plan Especial de Protección y Rehabilitación del Conjunto Histórico Artístico de Liérganes (parte III).*

La Comisión Regional de Ordenación del Territorio y Urbanismo, en sesión de 5 de julio de 2017, acordó aprobar definitivamente el Plan Especial de Protección y Rehabilitación del Conjunto Histórico Artístico de Liérganes, que consta de los siguientes documentos:

- Información, análisis y encuadre
- Memoria información - Anexo análisis visual
- Planos de análisis
- Planos de encuadre
- Adenda evaluación ambiental
- Catálogo
- Documento ambiental estratégico
- Estudio económico financiero
- Informe alegaciones
- Informes sectoriales
- Memoria vinculante
- Normas urbanísticas
- Planos de ordenación

De conformidad con lo establecido en el artículo 84.1 de la Ley 2/2001, de 25 de junio, de Ordenación Territorial y Régimen Urbanístico del Suelo, se procede a la publicación del contenido normativo del Plan comprendido en las siguientes carpetas:

- Catálogo
- Estudio económico financiero
- Memoria vinculante
- Normas urbanísticas
- Planos de ordenación

Contra el anterior acuerdo, se podrá interponer recurso contencioso-administrativo ante la Sala correspondiente del Tribunal Superior de Justicia de Cantabria en el plazo de dos meses contados desde el día siguiente al de la presente publicación.

Santander, 7 de agosto de 2017.

El secretario de la Comisión Regional de Ordenación del Territorio y Urbanismo,  
J. Emilio Misas Martínez.

CVE-2017-7655

LUNES, 18 DE SEPTIEMBRE DE 2017 - BOC EXTRAORDINARIO NÚM. 29

COMUNIDAD AUTÓNOMA DE CANTABRIA AYUNTAMIENTO DE LIÉRGANES  
**PLAN ESPECIAL DE PROTECCIÓN DEL PATRIMONIO CULTURAL**  
**CATÁLOGO URBANÍSTICO DE PROTECCIÓN DEL CONJUNTO HISTÓRICO**

FICHAS DE BIENES INMUEBLES FICHA N° 92  
 FECHA DE REDACCIÓN: 29/01/2014  
 FECHA DE ACTUALIZACIÓN:



RIP. CATASTRAL MANZANA PARCELA  
 PROTECCIÓN EDIFICIO \*\*\*

SUBCONJUNTO: \*\*  
 N.º S.S.: 87  
 N.º de inscripción del edificio: Supremacía del. Integr. Estructural. Anónimo. Plan de Ordenación.

**OBSERVACIONES Y SINGULARIDADES**  
 FICHA EXCLUIDA DEL CATÁLOGO DE BIENES INMUEBLES POR NO ESTAR LAS EDIFICACIONES Y PARCELA A LAS QUE SE REFIERE DENTRO DEL BIEN DE INTERÉS CULTURAL DECLARADO CON LA CATEGORÍA DE CONJUNTO HISTÓRICO Y PUBLICADO EN EL BOLETÍN OFICIAL DE CANTABRIA DE 29 DE ABRIL DE 1.999

**DESCRIPCIÓN, HISTORIA Y BIBLIOGRAFÍA DEL EDIFICIO**  
 INTERÉS EDIFICIO: AUIR / PROMOTOR  
 CRITERIOS DE VALORACIÓN:  
 DESCRIPCIÓN, NOTAS Y REFERENCIAS HISTÓRICAS:  
 BIBLIOGRAFÍA Y DOCUMENTACIÓN GRÁFICA:  
 \*\*\* Nota de Interés: Mar. 2016, 2016, 2016, 2016

**INTENS DE DETALLES DEL EDIFICIO \*\*\***  
 ENTORNO: JARDÍN/ARQUITO/PARCELA  
 EXTERIOR/PACHADA ORGANIZACIÓN: INTERIOR  
 PACHADA: PLANIFICACIÓN: ACCESOS:  
 CUBIERTA: CUBIERTA: PABLO:  
 CONSTRUCCIONES: ESCALERA:  
 CONSTRUCCIONES: ESQUINA:

**CALIDAD CONSTRUCTIVA**  
 PACHADA: CARPINTERÍA:  
 CUBIERTAS:

**ESTADO DEL EDIFICIO, SUPERFICIES E INTERENCIONES POSIBLES:**

ESTADO GLOBAL: APROXIMADO/USO:  
 SUPERFICIE DE PARCELA: m2  
 SUPERFICIE OCUPADA: m2  
 SUPERFICIE CONSTRUIDA: m2  
 ESPACIO LIBRE/USO: m2/m2  
 INTERENCIONES DE GENERAL APLICACIÓN:

**APROBADO DEFINITIVAMENTE**  
 DE 05 JUL 2017  
 por el Consejo Regulator de Obras  
 de Edificación de Cantabria  
 El Secretario  
 [Firma]

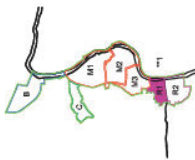
1. Velocidad/Intens del Edificio: Bien de interés cultural. Bien de interés local. Singular. Arquitectura civil. Arquitectura Popular. Confección.  
 2. Mar. 2016-2. Mar. 2016-3. Mar. 2016-4. Mar. 2016-5. Mar. 2016-6. Mar. 2016-7. Mar. 2016-8. Mar. 2016-9. Mar. 2016-10. Mar. 2016-11. Mar. 2016-12. Mar. 2016-13. Mar. 2016-14. Mar. 2016-15. Mar. 2016-16. Mar. 2016-17. Mar. 2016-18. Mar. 2016-19. Mar. 2016-20. Mar. 2016-21. Mar. 2016-22. Mar. 2016-23. Mar. 2016-24. Mar. 2016-25. Mar. 2016-26. Mar. 2016-27. Mar. 2016-28. Mar. 2016-29. Mar. 2016-30. Mar. 2016-31. Mar. 2016-32. Mar. 2016-33. Mar. 2016-34. Mar. 2016-35. Mar. 2016-36. Mar. 2016-37. Mar. 2016-38. Mar. 2016-39. Mar. 2016-40. Mar. 2016-41. Mar. 2016-42. Mar. 2016-43. Mar. 2016-44. Mar. 2016-45. Mar. 2016-46. Mar. 2016-47. Mar. 2016-48. Mar. 2016-49. Mar. 2016-50. Mar. 2016-51. Mar. 2016-52. Mar. 2016-53. Mar. 2016-54. Mar. 2016-55. Mar. 2016-56. Mar. 2016-57. Mar. 2016-58. Mar. 2016-59. Mar. 2016-60. Mar. 2016-61. Mar. 2016-62. Mar. 2016-63. Mar. 2016-64. Mar. 2016-65. Mar. 2016-66. Mar. 2016-67. Mar. 2016-68. Mar. 2016-69. Mar. 2016-70. Mar. 2016-71. Mar. 2016-72. Mar. 2016-73. Mar. 2016-74. Mar. 2016-75. Mar. 2016-76. Mar. 2016-77. Mar. 2016-78. Mar. 2016-79. Mar. 2016-80. Mar. 2016-81. Mar. 2016-82. Mar. 2016-83. Mar. 2016-84. Mar. 2016-85. Mar. 2016-86. Mar. 2016-87. Mar. 2016-88. Mar. 2016-89. Mar. 2016-90. Mar. 2016-91. Mar. 2016-92. Mar. 2016-93. Mar. 2016-94. Mar. 2016-95. Mar. 2016-96. Mar. 2016-97. Mar. 2016-98. Mar. 2016-99. Mar. 2016-100.

**TIPOLÓGIA DEL EDIFICIO**  
 ORIGINAL/HISTÓRICO: RESTO PLANTAS:  
 N° PLANTAS: PRIMERA:  
 RELACION CON LA CALLE: BARRIO:  
 RELACION CON LA PARCELA: BARRIO O SUBBARRIO:  
 BARRIO O SUBBARRIO:

LUNES, 18 DE SEPTIEMBRE DE 2017 - BOC EXTRAORDINARIO NÚM. 29

COMUNIDAD AUTÓNOMA DE CANTABRIA  
 AYUNTAMIENTO DE LIÉRGANES  
**PLAN ESPECIAL DE PROTECCIÓN DEL PATRIMONIO CULTURAL  
 CATALOGO URBANÍSTICO DE PROTECCIÓN DEL CONJUNTO HISTÓRICO**

FICHAS DE BIENES INMUEBLES FICHA N° 93  
 DENOMINACIÓN DEL EDIFICIO. RECHA DE REDACCIÓN. 28/01/2014  
 RECHA DE ACTUALIZACIÓN.



SUBCONJUNTO. TITULARIDAD.  
 LOCALIZACIÓN. DIRECCIÓN POSTAL.  
 INCLUIDO PUEBLO O BARRIO. VALORACIÓN/INTERÉS.  
 EDIFICIO. NÚMERO. N.I.S.S. 87

\*\*\* Nivel de Protección del edificio. Supramunicipal. (Integral, Entreciudad, Ambiental, Fuera de Ordenación).

**OBSERVACIONES Y SINGULARIDADES**

FICHA EXCLUIDA DEL CATALOGO DE BIENES INMUEBLES POR NO ESTAR LAS EDIFICACIONES Y PARCELA A LAS QUE SE REFIERE DENTRO DEL BIEN DE INTERÉS CULTURAL DECLARADO CON LA CATEGORÍA DE CONJUNTO HISTÓRICO Y PUBLICADO EN EL BOLETÍN OFICIAL DE CANTABRIA DE 29 DE ABRIL DE 1999

**DESCRIPCIÓN, HISTORIA Y BIBLIOGRAFÍA DEL EDIFICIO**

INDICES EDIFICIO.  
 ÉPOCA.  
 CRITERIOS DE VALORACIÓN.  
 DESCRIPCIÓN, NOTICIAS Y REFERENCIAS HISTÓRICAS.

**BIBLIOGRAFÍA Y DOCUMENTACIÓN GRÁFICA**

\*\*\* Nivel de Interés. Muy alto, Alto, Medio, Bajo

**INTERÉS DE DETALLES DEL EDIFICIO \*\*\***

INTERNO. EXTERNO.  
 EXTERIOR/FACHADA. PACHADA. CUBIERTA.  
 ARQUITECTURA/ORGANIZACIÓN. PLANTAS. CONSTRUCCIONES.  
 INTERIORES. ACCESOS. PABLO. ESCALERA. ESTANCIAS.

\*\*\* Nivel de Interés. Muy alto, Alto, Medio, Bajo

**CALIDAD CONSTRUCTIVA**

FACHADA. CARPINTERÍA.

**ESTADO DEL EDIFICIO, SUPERFICIES E INTERVENCIONES POSIBLES**

ESTADO GLOBAL. APROVECHAMIENTO/USO.  
 SUPERFICIE DE PARCELA. SUPERFICIE OCUPADA. SUPERFICIE CONSTRUIDA. EFICIENTAMIENTO RESULTANTE.  
 m2  
 m2  
 m2/m2

**INTERVENCIONES DE GENERAL APLICACIÓN.**


\*\*\* Nivel de Interés. Muy alto, Alto, Medio, Bajo

**USO/APROVECHAMIENTO ACTUAL**

PLANTAS. BANCOS/GRABERÍA. PLANTAS. BAÑO. SOTANO O SEMISOTANO.

**TIPOLOGÍA DEL EDIFICIO**

ORIGENAL/HISTÓRICO. RELACION CON LA CALLE. RELACION CON LA PARCELA.





LUNES, 18 DE SEPTIEMBRE DE 2017 - BOC EXTRAORDINARIO NÚM. 29

COMUNIDAD AUTÓNOMA DE CANTABRIA  
 AYUNTAMIENTO DE LIÉRGANES  
**PLAN ESPECIAL DE PROTECCIÓN DEL PATRIMONIO CULTURAL**  
**CATALOGO URBANÍSTICO DE PROTECCIÓN DEL CONJUNTO HISTÓRICO**

FICHAS DE BIENES INMUEBLES FICHA N° 94  
 DENOMINACIÓN DEL EDIFICIO. FECHA DE REDACCIÓN. 28/01/2014  
 FECHA DE ACTUALIZACIÓN.



RES. CATASTRAL PARCELA  
 MANZANA  
 PROTECCIÓN EDIFICIO \*\*\*

SUBCONJUNTO. LOCALIZACIÓN DIRECCIÓN POSTAL  
 TITULARIDAD. NÚMERO POBLACION O BARRIO.  
 VALORACIÓN/INTERÉS EDIFICIO \*\*\*  
 NÚMERO ALBERTO \*\*\*  
 NÚM.S. 07 \*\*\*  
 \*\*\* Norma de Protección del edificio Supramunicipal. Integral. Difusional. Ambiental. Fuera de Ordenación.

**OBSERVACIONES Y SINGULARIDADES**

FICHA EXCLUIDA DEL CATALOGO DE BIENES INMUEBLES POR NO ESTAR LAS EDIFICACIONES Y PARCELA A LAS QUE SE RETIENE DENTRO DEL BIEN DE INTERES CULTURAL DECLARADO CON LA CATEGORÍA DE CONJUNTO HISTÓRICO Y PUBLICADO EN EL BOLETIN OFICIAL DE CANTABRIA DE 29 DE ABRIL DE 1.999

**DESCRIPCIÓN, HISTORIA Y BIBLIOGRAFÍA DEL EDIFICIO**

AUTOR / PROMOTOR  
 INTERÉS EDIFICIO.  
 CRITERIOS DE VALORACIÓN.  
 DESCRIPCIÓN, NOTICIAS Y REFERENCIAS HISTÓRICAS.

**BIBLIOGRAFÍA Y DOCUMENTACIÓN GRAFICA.**

\*\*\* Nivel de Interés: Muy alto, Alto, Medio, Bajo

**INTERÉS DE DETALLES DEL EDIFICIO \*\*\***

INTERNO EXTERNO  
 FACHADA CUBIERTA  
 ORGANIZACIÓN PLANTACIÓN.  
 TIPIFICACIÓN.  
 CONSTRUCCIONES.  
 JARDIN/ALBERTO/PARCELA  
 INTERNO ACCESOS.  
 PABLO.  
 ESCALERA.  
 ESTANCIAS.

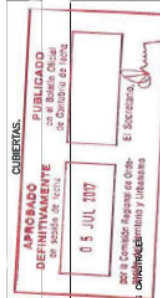
\*\*\* Nivel de Interés: Muy alto, Alto, Medio, Bajo

**CALIDAD CONSTRUCTIVA**

FACHADA CARRPINTERIA

**ESTADO DEL EDIFICIO, SUPERFICIES E INTERVENCIONES POSIBLES**

ESTADO GLOBAL  
 APROXIMACIÓN/USO.  
 SUPERFICIE DE PARCELA m2  
 SUPERFICIE OCUPADA m2  
 SUPERFICIE CONSTRUIDA m2  
 EFICIENCIA RESULTANTE m2/m2  
 INTERVENCIONES DE GENERAL APLICACIÓN.



1. Normativa: Ley del Edificio. Bien de Interés Cultural. Bien de Interés Local. Singular. Arquitectura culta. Arquitectura Popular. Colectiva.  
 2. Normativa: Ley del Edificio. Bien de Interés Cultural. Bien de Interés Local. Singular. Arquitectura culta. Arquitectura Popular. Colectiva.  
 3. N.U.S. 07. A.P. Especial. Área de Protección Especial. E.P. Integral-Edificios y elementos singulares sometidos a Protección Integral.

**USOS DEL EDIFICIO ACTUAL**

USOS DEL EDIFICIO ACTUAL  
**TIPOLÓGIA DEL EDIFICIO**  
 GENERAL HISTÓRICO.  
 N° PLANTAS.  
 RELACION CON LA CALLE.  
 RELACION CON LA PARCELA.  
 BANCARERA/BIENARRELLA  
 BICHO PLANTAS.  
 BAJA.  
 SOTANO O SEMISOTANO.

LUNES, 18 DE SEPTIEMBRE DE 2017 - BOC EXTRAORDINARIO NÚM. 29

COMUNIDAD AUTÓNOMA DE CANTABRIA  
 AYUNTAMIENTO DE LIÉRGANES  
**PLAN ESPECIAL DE PROTECCIÓN DEL PATRIMONIO CULTURAL  
 CATALOGO URBANÍSTICO DE PROTECCIÓN DEL CONJUNTO HISTÓRICO**

FICHAS DE BIENES INMUEBLES FICHA N° 95  
 DENOMINACIÓN DEL EDIFICIO. RECHA DE REDACCIÓN. 28/01/2014  
 RECHA DE ACTUALIZACIÓN.



SUBCONJUNTO. TITULARIDAD.  
 LOCALIZACIÓN. DIRECCIÓN POSTAL.  
 NÚMERO PÓSTAL O BARRIO. VALORACIÓN/INTERÉS.  
 EDIFICIO. NÚMERO \*\*  
 N.A.S.S. 87 \*\*\*  
 \*\*\*\* Nivel de Protección del edificio. Supramunicipal. (Integral, Entreciudad, Ambiental, Fuera de Ordenación).

REF. CATASTRAL. MANZANA. PARCELA.  
 PROTECCIÓN EDIFICIO \*\*\*\*

**OBSERVACIONES Y SINGULARIDADES**

FICHA EXCLUIDA DEL CATALOGO DE BIENES INMUEBLES POR NO ESTAR LAS EDIFICACIONES Y PARCELA A LAS QUE SE REFIERE DENTRO DEL BIEN DE INTERÉS CULTURAL DECLARADO CON LA CATEGORÍA DE CONJUNTO HISTÓRICO Y PUBLICADO EN EL BOLETÍN OFICIAL DE CANTABRIA DE 29 DE ABRIL DE 1999

**DESCRIPCIÓN, HISTORIA Y BIBLIOGRAFÍA DEL EDIFICIO**

INDICES EDIFICIO.  
 ÉPOCA.  
 CRITERIOS DE VALORACIÓN.  
 DESCRIPCIÓN, NOTICIAS Y REFERENCIAS HISTÓRICAS.

AUTOR / PROMOTOR

**BIBLIOGRAFÍA Y DOCUMENTACIÓN GRÁFICA.**

\*\*\*\* Nivel de Interés: Muy alto, Alto, Medio, Bajo

**INTERÉS DE DETALLES DEL EDIFICIO \*\*\*\***

INTERNO. EXTERNO.  
 EXTERIOR/FACHADA. PACHADA. CUBIERTA.  
 ARQUITECTURA/PARCELA. ORGANIZACIÓN. PLANTACIÓN. TAPAS. CONSTRUCCIONES.

INTERNO. ACCESOS. PABLO. ESCALERA. ESTANCA.

**CALIDAD CONSTRUCTIVA**

FACHADA.

CARPINTERÍA.

**ESTADO DEL EDIFICIO, SUPERFICIES E INTERVENCIONES POSIBLES**

ESTADO GLOBAL. APROVECHAMIENTO/USO.  
 SUPERFICIE DE PARCELA. SUPERFICIE OCUPADA. SUPERFICIE CONSTRUIDA. EFICIENTAMIENTO RESULTANTE.  
 m2  
 m2  
 m2/m2

**INTERVENCIONES DE GENERAL APLICACIÓN.**

1. Valoración/Interés del Edificio. Bien de Interés Cultural. Bien de Interés Local. Singular. Arquitectura culta. Arquitecto Popular. Colectivo.  
 \*\* N.A.S.S. 87. A.P. Español. Área de Protección Especial. E.P. Integral. Edificios y elementos angulares sometidos a Protección Integral.  
 USO/APROVECHAMIENTO ACTUAL.  
 PLANTAS EDIFICACIÓN

TIPOLOGÍA DEL EDIFICIO. ORIGINAL/HISTÓRICO.  
 RELACION CON LA CALLE. RELACION CON LA PARCELA.  
 BALCÓN/TERAZA.  
 PLANTAS. PRIMERA. BALA. SOTANO O SEMISOTANO.

APROBADO DESPACHIVAMENTE PUBLICADO en el Boletín Oficial de Cantabria de 05 JUL 2017 por el Consejo Regulator de Ordenación Urbanística y Urbanismo

LUNES, 18 DE SEPTIEMBRE DE 2017 - BOC EXTRAORDINARIO NÚM. 29

COMUNIDAD AUTÓNOMA DE CANTABRIA  
**AYUNTAMIENTO DE LIÉRGANES**  
**PLAN ESPECIAL DE PROTECCIÓN DEL PATRIMONIO CULTURAL**  
**CATALOGO URBANÍSTICO DE PROTECCIÓN DEL CONJUNTO HISTÓRICO**

FICHAS DE BIENES INMUEBLES FICHA N° 96  
 DENOMINACIÓN DEL EDIFICIO. FECHA DE REDACCIÓN. 28/01/2014  
 FECHA DE ACTUALIZACIÓN.



SUBCONJUNTO. TRIBUNARIO.  
 LOCALIZACIÓN DIRECCIÓN POSTAL.  
 TIPO DE BIEN INMUEBLE. VALORACIÓN/INTERÉS EDIFICIO \*\*\*  
 NÚMERO DE IDENTIFICACIÓN. NÚMERO DE IDENTIFICACIÓN. NÚMERO DE IDENTIFICACIÓN.  
 \*\*\* Nivel de protección del edificio: Supramunicipal, Integral, Catastral, Ambiental, Fuente de Ordenación.

**OBSERVACIONES Y SINGULARIDADES**

FICHA EXCLUIDA DEL CATALOGO DE BIENES INMUEBLES POR NO ESTAR LAS EDIFICACIONES Y PARCELA A LAS QUE SE REFIERE DENTRO DEL BIEN DE INTERÉS CULTURAL DECLARADO CON LA CATEGORÍA DE CONJUNTO HISTÓRICO Y PUBLICADO EN EL BOLETIN OFICIAL DE CANTABRIA DE 29 DE ABRIL DE 1.999

**DESCRIPCIÓN, HISTORIA Y BIBLIOGRAFÍA DEL EDIFICIO**

INTERÉS EDIFICIO.  
 CRITERIOS DE VALIDACIÓN.  
 DESCRIPCIÓN, NOTICIAS Y REFERENCIAS HISTÓRICAS.

**BIBLIOGRAFÍA Y DOCUMENTACIÓN GENERAL**

\*\*\* Nivel de interés: Muy alto, Alto, Medio, Bajo

**INTERÉS DE DETALLES DEL EDIFICIO \*\*\***

INTERNO. EXTERNO. INTERIOR/ALBERTO/PARCELA. ORGANIZACIÓN. PACHADA. CUBIERTA. TIPIFICACIÓN. CONSTRUCCIONES. INTERIORES. ACCESOS. PABLO. ESCALERA. ESTANCIAS.

**CALIDAD CONSTRUCTIVA**

PACHADA. CARPINTERÍA.

**ESTADO DEL EDIFICIO, SUPERFICIES E INTERVENCIONES POSIBLES**

ESTADO GLOBAL. APROXIMACIÓN/USO. SUPERFICIE DE PARCELA. SUPERFICIE OCUPADA. SUPERFICIE CONSTRUIDA. EMPEDIMENTOS RESULTANTE. INTERVENCIONES DE GENERAL APLICACIÓN.

APROBADO DEFINITIVO POR EL AYUNTAMIENTO DE LIÉRGANES DE CANTABRIA EL 05 JUL 2017

El Secretario, *[Firma]*

1. Nivel de protección del edificio: Supramunicipal, Integral, Catastral, Ambiental, Fuente de Ordenación.  
 2. Nivel de interés: Muy alto, Alto, Medio, Bajo.  
 3. Nivel de interés: Muy alto, Alto, Medio, Bajo.  
 4. Nivel de interés: Muy alto, Alto, Medio, Bajo.  
 5. Nivel de interés: Muy alto, Alto, Medio, Bajo.  
 6. Nivel de interés: Muy alto, Alto, Medio, Bajo.  
 7. Nivel de interés: Muy alto, Alto, Medio, Bajo.  
 8. Nivel de interés: Muy alto, Alto, Medio, Bajo.  
 9. Nivel de interés: Muy alto, Alto, Medio, Bajo.  
 10. Nivel de interés: Muy alto, Alto, Medio, Bajo.

TIPOLOGÍA DEL EDIFICIO  
 GENERAL HISTÓRICO.  
 N° PLANTAS.  
 RELACION CON LA CALLE.  
 RELACION CON LA PARCELA.  
 BALCONES/BALUARDA.  
 BOSTO PLANTAS.  
 BALA.  
 SOTANO O SEMISOTANO.

LUNES, 18 DE SEPTIEMBRE DE 2017 - BOC EXTRAORDINARIO NÚM. 29

COMUNIDAD AUTÓNOMA DE CANTABRIA AYUNTAMIENTO DE LIERGANES  
**PLAN ESPECIAL DE PROTECCIÓN DEL PATRIMONIO CULTURAL CATALOGO URBANISTICO DE PROTECCIÓN DEL CONJUNTO HISTORICO**

FICHAS DE BIENES INMUEBLES FICHA N° 97  
 DENOMINACIÓN DEL EDIFICIO. FECHA DE REDACCIÓN 29/01/2014  
 FECHA DE ACTUALIZACIÓN



TITULARIDAD. REF. CATASTRAL PARCELA  
 LOCALIZACIÓN MANZANA PROTECCIÓN EDIFICIO \*\*\*\*  
 DIRECCIÓN POSTAL VALORACIÓN/INTERÉS  
 NÚCLEO POBLACION O BARRIO. EFICIO \*\*\*\*  
 VALORACIÓN/INTERÉS  
 EFICIO \*\*\*\*  
 SUBCONJUNTO \*\*  
 U.S.S. 0  
 \*\*\* Fuente de Protección del edificio: Supramunicipal, Integral, Cultural, Ambiental, Fuera de Ordenación.


OBSERVACIONES Y SINGULARIDADES  
 FICHA EXCLUIDA DEL CATALOGO DE BIENES INMUEBLES POR NO ESTAR LAS EDIFICACIONES Y PARCELA A LAS QUE SE REFIERE DENTRO DEL BIEN DE INTERÉS CULTURAL DECLARADO CON LA CATEGORÍA DE CONJUNTO HISTÓRICO Y PUBLICADO EN EL BOLETÍN OFICIAL DE CANTABRIA DE 29 DE ABRIL DE 1.999

DESCRIPCIÓN, HISTORIA Y BIBLIOGRAFÍA DEL EDIFICIO  
 INTERÉS EFICIO: AUTOR / PROMOTOR  
 CRITERIOS DE VALORACIÓN:  
 DESCRIPCIÓN, NOTICIAS Y REPRESENTACIONES HISTÓRICAS:  
 BIBLIOGRAFÍA Y DOCUMENTACIÓN GRAFICA:  
 \*\*\*\* local de interés: Mar, otro, Abta, Medio, Bajo

INTERÉS DE DETALLES DEL EDIFICIO \*\*\*\*  
 ENTORNO: JARDIN/ARBITO/PARCELA  
 PACHADA: ORGANIZACIÓN, PLANTACIÓN, TAPAS, CONSTRUCCIONES.  
 CUBIERTA: INTERIOR ACCESOS, PABLO, ESCALERA, ESTANCIA.

CALIDAD CONSTRUCTIVA  
 PACHADA: CARPINTERIA

ESTADO DEL EDIFICIO, SUPERFICIES E INTERVENCIONES POSIBLES  
 ESTADO GLOBAL: APROXIMATIVO/USO.  
 SUPERFICIE DE PARCELA: m2  
 SUPERFICIE OCUPADA: m2  
 SUPERFICIE CONSTRUIDA: m2  
 EMPLEADO RESIDENTE: m2/m2  
 INTERVENCIONES DE GENERAL APLICACIÓN:



USO/APROVECHAMIENTO ACTUAL  
 BALOCUBERTA/BAHARILLA  
 RESTO PLANTAS:  
 PRIMERA:  
 BAJA:  
 SOTANO O SEMISOTANO.

TIPOLOGÍA DEL EDIFICIO  
 ORIGINAL/HISTÓRICO.  
 N° PLANTAS.  
 RELACION CON LA CALLE.  
 RELACION CON LA PARCELA.















LUNES, 18 DE SEPTIEMBRE DE 2017 - BOC EXTRAORDINARIO NÚM. 29



1/1.000

**OBSERVACIONES Y SINGULARIDADES**

CONSTRUCCIÓN DE UNA PLANTA DE CUBIERTA LARGA Y TENDIDA CON ESTRUCTURA DE CARAÑA. EN FUTURAS INTERVENCIONES SUSTITUCIONES DE PUERTAS METALIZAS POR MADERA FINADA MAS ACORDE CON EL CONJUNTO.

**DESCRIPCIÓN, HISTORIA Y BIBLIOGRAFÍA DEL EDIFICIO**

INDICIOS ESPORA.  
ÉPOCA.  
CRITERIOS DE VALORACIÓN.  
DESCRIPCIÓN, NOTICIAS Y REFERENCIAS HISTÓRICAS.

ALBOR / PROMOTOR  
SELO XX  
SU UBICACIÓN EN UN ENTORNO DE INTERÉS  
SU VALOR ARQUITECTÓNICO

.....

**BIBLIOGRAFÍA Y DOCUMENTACIÓN GENERAL**

"URBAMOR" - Plan de usos y zonas - mayo 1938.  
"N.I.S. DE PLANEAMIENTO DEL ANILLO DE LERIO" - CALLES DE LERIO - mayo 1987.  
"CERCAJO MUNICIPIO DEL MUNICIPIO DE LERIO" - LA ANILLO DE LERIO - mayo 2001.

\*\*\*\* Nivel de interés: Muy alto, Alto, Medio, Bajo.

**INTERÉS DE DETALLES DEL EDIFICIO \*\*\***

ENTORNO	MUY ALTO	ENTORNO/PARCELA	ALTO	INTERIOR	ALTO
ENTORNO	MUY ALTO	PACHADA	ALTO	ACCESOS.	ALTO
ENTORNO	MUY ALTO	CUBIERTA	ALTO	PABLO.	ALTO
ENTORNO	MUY ALTO	CONSTRUCCIONES.	ALTO	ESCALERA.	ALTO
ENTORNO	MUY ALTO			ESTANCIAS.	ALTO

\*\*\*\* Nivel de interés: Muy alto, Alto, Medio, Bajo.

**CALIDAD CONSTRUCTIVA**

PACHADA	CARPINTERIA	
MAQUETERIA Y SELLERÍA	MADERA	

**ESTADO DEL EDIFICIO, SUPERFICIES E INTERVENCIONES POSIBLES**

ESTADO GLOBAL	MUY BUENO
APROXIMACIÓN/USO.	ALMACEN
SUPERFICIE DE PARCELA	61 m <sup>2</sup>
SUPERFICIE OCUPADA	61 m <sup>2</sup>
SUPERFICIE CONSTRUIDA	61 m <sup>2</sup>
EFICIENCIA RESULTANTE	1.00 m <sup>2</sup> /m <sup>2</sup>

**INTERVENCIONES DE GENERAL APLICACIÓN. SEGUN GRADO DE PROTECCIÓN Y OBSERVACIONES**

DEFINIDO EN EL PLAN DE ORDENACIÓN TERRITORIAL DE LA CIUDAD DE LERIO. PUBLICADO EN EL BOLETÍN OFICIAL DE CANTABRIA EN 1987.

05 JUL 2017

El Secretario,  
Celia Rodríguez y Urbasa

COMUNIDAD AUTÓNOMA DE CANTABRIA  
AYUNTAMIENTO DE LIÉRGANES  
PLAN ESPECIAL DE PROTECCIÓN DEL PATRIMONIO CULTURAL  
CATÁLOGO URBANÍSTICO DE PROTECCIÓN DEL CONJUNTO HISTÓRICO

**FICHAS DE BIENES INMUEBLES**

FICHA N° 102

FECHA DE REDACCIÓN: 28/01/2014  
FECHA DE ACTUALIZACIÓN:

LA RAMADA R1  
PRIMERA UNCA

LA RAMADA 28  
BARRIO DE LA RAMADA

ARQUITECTURA POPULAR

VALORACIÓN/INTERÉS  
MUY ALTO \*\*\*  
N.I.S. 87 \*\*  
A.3. ESPECIAL

\*\*\*\* Nivel de protección del edificio: Supramunicipal, Integral, Local, Ambiental, Fuera de Ordenación.



**TIPOLOGÍA DEL EDIFICIO**

CUADRA	ALMACEN
N° PLANTAS	PRIMERA
RELACION CON LA CALLE	BAJA
RELACION CON LA PARCELA	SOPRANO O SEMISOPRANO.
RELACION CON LA CALLE	ALMACEN
RELACION CON LA PARCELA	ALMACEN

**TIPOLOGÍA DE PLANEAMIENTO ACTUAL**

BAJO CUBIERTA/BIENESTAR

BAJO PLANTAS

BAJA

SOPRANO O SEMISOPRANO.

\*\*\*\* Nivel de interés: Muy alto, Alto, Medio, Bajo.

\*\*\*\* Nivel de interés: Muy alto, Alto, Medio, Bajo.



\*\*\*\* Nivel de interés: Muy alto, Alto, Medio, Bajo.

\*\*\*\* Nivel de interés: Muy alto, Alto, Medio, Bajo.





LUNES, 18 DE SEPTIEMBRE DE 2017 - BOC EXTRAORDINARIO NÚM. 29

1/1.000

1/1.000

**OBSERVACIONES Y SINGULARIDADES**

REFLEXIONA A UNA MUESTRA DE CASAS CON BALCONADAS CONSTRUIDAS A FINALES DEL SIGLO XVIII Y PRINCIPIOS DEL XIX SOBRE CONSTRUCCIONES ANTERIORES. SE TRATA DE UN CONJUNTO DEL MAYOR INTERÉS Y UNA ESPECÍFICA MUESTRA DE LA ARQUITECTURA RURAL DE HACE DOS SIGLOS. ADICIONALMENTE, LAS CARPINTERÍAS BARRAZADAS, LA BALAUSTRADA NUEVA Y LA FABRICA DE LADRILLO DE LA SOLANA SUPONEN UN IMPACTO NEGATIVO. POSIBILIDAD DE INTERVENCIÓN EN MEDIA SOLANA CON MATERIALES MÁS ACORDES CON EL LUGAR.

**DESCRIPCIÓN, HISTORIA Y BIBLIOGRAFÍA DEL EDIFICIO**

INTERÉS EDIFICIO: ALTO / PROMOTOR: .....  
 EPOCA: SIGLO XVIII  
 CRITERIOS DE VALORACIÓN: SU UBICACIÓN EN UN ENTORNO DE INTERÉS SU VALOR ARQUITECTÓNICO  
 CONJUNTO DEL MAYOR INTERÉS COMO ARQUITECTURA RURAL

**DESCRIPCIÓN, NOTICIAS Y REFERENCIAS HISTÓRICAS**

**BIBLIOGRAFÍA Y DOCUMENTACIÓN GRÁFICA**

"LIMONAR" - FOLIO DE CASAS Y JARDINES - MARZO 1938  
 SU UBICACIÓN EN UN ENTORNO DE INTERÉS  
 "VALLES DE PLACERES DEL ANTIQUARIO DE LERIO" - CARLOS DE URQUI - MARZO 1987.  
 "VALLES MINORALES DE MURIELO DE LERIO" - SA AMARU JARA Y OTROS - SEPTIEMBRE 2001.

**INTERÉS DE DETALLES DEL EDIFICIO \*\*\***

INTERIOR	EXTERIOR/FACHADA	JARDIN/ALBERTO/PARCELA	ACCESOS.	ALTO
ENTORNO. MUY ALTO	FACHADA CUBIERTA.	ALTO	PASEO.	ALTO
			ESCALERA.	ALTO
			CONSTRUCCIONES.	ALTO

\*\*\* Foto de Interés: Mar. 1938. Alfo. 1987. 2001

**CALIDAD CONSTRUCTIVA**

PACHADA	CARPINTERIA	CUBIERTAS:
MAPOSERIA, SILLERA Y LADRILLO	MADERA	TEJA
<b>ESTADO DEL EDIFICIO, SUPERFICIES E INTERENCIONES POSIBLES</b>		
BUENO		
<b>ESTADO GLOBAL</b>		
RESIDENCIAL		
<b>APROVECHAMIENTO/USO.</b>		
RESIDENCIAL		
<b>SUPERFICIE DE PARCELA.</b>		
193 m <sup>2</sup>		
<b>SUPERFICIE OCUPADA.</b>		
123 m <sup>2</sup>		
<b>SUPERFICIE CONSTRUIDA.</b>		
204 m <sup>2</sup>		
<b>EFICIENCIA RESIDENCIAL</b>		
1.06 m <sup>2</sup> /m <sup>2</sup>		
<b>INTERENCIONES DE GENERAL APLICACIÓN. SECCIÓN GRADO DE PROTECCIÓN Y OBSERVACIONES</b>		

APROBADO PARA PUBLICAR  
 DEFINITIVAMENTE  
 DE FOLIO DE NOTICIA  
 05 JUL 2017  
 2017 Comité Asesor de Ordenación Urbanística y Paisajística  
 El Secretario,

COMUNIDAD AUTÓNOMA DE CANTABRIA

AYUNTAMIENTO DE LIÉRGANES

PLAN ESPECIAL DE PROTECCIÓN DEL PATRIMONIO CULTURAL

CATALOGO URBANÍSTICO DE PROTECCIÓN DEL CONJUNTO HISTÓRICO

FICHAS DE BIENES INMUEBLES FICHA N° 104

FECHA DE REDACCIÓN: 28/07/2014

FECHA DE ACTUALIZACIÓN:

SUBCONJUNTO: LA RAMADA R1

PRIMA UNICA

LOCALIZACIÓN: LA RAMADA 40

DIRECCIÓN POSTAL: BARRIO DE LA RAMADA

VALORACIÓN/INTERÉS: ARQUITECTURA POPULAR

EDIFICIO: MUY ALTO

SUBCONJUNTO: A.P. ESPECIAL DE INTERÉS

REF. CENITAL: 978602049388

MAPA: 97890 PARCELA: 2

PROTECCIÓN: EDIFICIO \*\*\*

INTERIOR:

www. Inventario de Protección del edificio: Supramunicipal, Inmueble, Urbanístico, Ambiental, Fuera de Ordenación.








1.985

2.004

**PROTECCIÓN DEL EDIFICIO**

ORIGEN/HISTÓRICO.	RESIDENCIAL	BAUCOLERÍA/BAUCOLERÍA	RESIDENCIAL
N° PLANTAS.	2+1	RESTO PLANTAS.	RESIDENCIAL
RELACION CON LA CALLE.	PRIMERA	BAJA.	RESIDENCIAL
RELACION CON LA PARCELA.	EN MADERA	SOPHNO O SEMISOPHNO.	RESIDENCIAL

\*\*\* Inventario del Estado de Conservación del Bien de Interés local. Sigilado: Arquitectura civil, Arquitectura Popular, Colección.  
 \*\* 1. Muy Alto; 2. Alto; 3. Medio; 4. Bajo; 5. Sin Interés.  
 \*\*\* N.º 1.985; 197; A.P. Especial de Protección Especial, E.P. Integrado - Edificio y elementos singulares sometidos a Protección Integral.  
**PLANTAS DE PROTECCIÓN DEL EDIFICIO ACTUAL**

LUNES, 18 DE SEPTIEMBRE DE 2017 - BOC EXTRAORDINARIO NÚM. 29



1/1.000



1/1.000

**OBSERVACIONES Y SINGULARIDADES**  
 PERTENECE A UNA HILERA DE CASA CON BALCONADAS CONSTRUIDAS A FINALES DEL SIGLO XVIII Y PRINCIPIOS DEL XIX SOBRE CONSTRUCCIONES ANTERIORES.  
 SE TRATA DE UN CONJUNTO DEL MAYOR INTERÉS Y UNA ESPLENDIDA MUESTRA DE LA ARQUITECTURA RURAL DE HACE 200 AÑOS. SE TRATA DE LA ÚNICA PEZA INTACTA DEL CONJUNTO, Y QUE PUEDE SERVIR DE EJEMPLO PARA FUTURAS RECONSTRUCCIONES. DEBE PONERSE EN CONOCIMIENTO DEL PROPIETARIO LA OBLIGATORIEDAD DE MANTENER EN BUEN ESTADO LA EDIFICACIÓN.

**DESCRIPCIÓN, HISTORIA Y BIBLIOGRAFÍA DEL EDIFICIO**  
 MUY ALTO  
 SIELO XVIII  
 AUTOR / PROMOTOR  
 SU UBICACIÓN EN UN ENTORNO DE INTERÉS  
 SU VALOR ARQUITECTÓNICO  
 SU SINGULARIDAD CONJUNTO DEL MAYOR INTERÉS

**DESCRIPCIÓN, HISTORIA Y BIBLIOGRAFÍA DEL EDIFICIO**  
 MUY ALTO  
 SIELO XVIII  
 AUTOR / PROMOTOR  
 SU UBICACIÓN EN UN ENTORNO DE INTERÉS  
 SU VALOR ARQUITECTÓNICO  
 SU SINGULARIDAD CONJUNTO DEL MAYOR INTERÉS

**DESCRIPCIÓN, HISTORIA Y BIBLIOGRAFÍA DEL EDIFICIO**  
 MUY ALTO  
 SIELO XVIII  
 AUTOR / PROMOTOR  
 SU UBICACIÓN EN UN ENTORNO DE INTERÉS  
 SU VALOR ARQUITECTÓNICO  
 SU SINGULARIDAD CONJUNTO DEL MAYOR INTERÉS

**BIBLIOGRAFÍA Y DOCUMENTACIÓN GRÁFICA**  
 "LIERGANE" - FERIA DE CASA Y TIENDA - JUNIO DE 1928  
 "HILERA DE CASAS DE LA ALDEA DE LIERGANE" - CALLES DE CASO - MARZO 1927  
 "VIRREY DON ALFONSO DE ESPARTEGUI Y SU VISITA AL PUEBLO DE LIERGANE" - 14 DE ABRIL DE 1834 - MARZO 2001.

\*\*\* Nota de Interés: Mar. 05th, Abto. Barrio, Btojo

**INTENS DE DETALLES DEL EDIFICIO \*\*\***

ENTORNO	MUY ALTO	EXTERIOR/FACHADA	ALTO	INTERIOR	ALTO
ENTORNO	MUY ALTO	ORGANIZACIÓN	ALTO	ACCESOS	ALTO
		CUBIERTA	ALTO	PABLO	ALTO
		CONSTRUCCIONES	ALTO	ESCALERA	ALTO
				ESTANCIAS	ALTO

\*\*\* Nota de Interés: Mar. 05th, Abto. Barrio, Btojo

**CALIDAD CONSTRUCTIVA**

FACHADA: CARPINTERIA, MADERA  
 MAPOSTERÍA Y SILEPIA

**ESTADO DEL EDIFICIO, SUPERFICIES E INTERVENCIONES POSIBLES**

ESTADO GLOBAL: DEFICIENTE  
 APROXIMAMIENTO/USO: RESIDENCIAL  
 SUPERFICIE DE PARCELA: 118 m<sup>2</sup>  
 SUPERFICIE OCUPADA: 118 m<sup>2</sup>  
 SUPERFICIE CONSTRUIDA: 200 m<sup>2</sup>  
 ENTERRAMIENTOS RESERVANTES: 1,69 m<sup>2</sup>/m<sup>2</sup>

INTERVENCIONES DE GENERAL APLICACIÓN. SEZÓN GRADO DE PROTECCIÓN Y OBSERVACIONES

**APROBADO TEJIDA PUBLICADO**  
 DE FORMALIZACIÓN EN el Boletín Oficial de Cantabria de 03 JUL 2017  
 por el Comité Regulator de Cantabria de Ordenamiento Urbanístico y Urbanismo  
 DATO: Ordenación Urbana y Urbanismo

COMUNIDAD AUTÓNOMA DE CANTABRIA  
 AYUNTAMIENTO DE LIERGANES  
**PLAN ESPECIAL DE PROTECCIÓN DEL PATRIMONIO CULTURAL**  
**CATÁLOGO URBANÍSTICO DE PROTECCIÓN DEL CONJUNTO HISTÓRICO**

**FICHAS DE BIENES INMUEBLES**  
 FICHA N.º 105  
 FECHA DE REDACCIÓN: 29/01/2014  
 FECHA DE ACTUALIZACIÓN:

LA BARROCA 81 PRIVADA ÚNICA  
 LA BARROCA 42 BARRIO DE LA BARROCA  
 VALORACIÓN/INTERÉS: ARQUITECTURA RURAL MUY ALTO  
 SINGULARIDAD: A.P. ESPECIAL/E.P. INTEGRAL N.º 34

REF. CATASTRAL: 9789004M1598N  
 MANZANA: 97890 PARCELA: 4  
 PROTECCIÓN: INTEGRAL  
 EDIFICIO \*\*\*

\*\*\* Nota de Interés: Mar. 05th, Abto. Barrio, Btojo



**USO/APROXIMAMIENTO ACTUAL**  
 PLANTAS EDIFICACIÓN

**TIPOLOGÍA DEL EDIFICIO**  
 ORIGINAL/HISTÓRICO.  
 RESIDENCIAL RELACION CON LA CALLE EN HILERA CON LA PARCELA.  
 RESIDENCIAL RESTO PLANTAS.  
 BAÑO/BAÑERA.  
 BARRIO/BAÑERA.  
 SOTANO O SEMISOTANO.


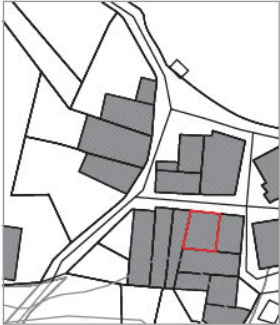
RESIDENCIAL  
 RESIDENCIAL  
 RESIDENCIAL  
 RESIDENCIAL

\*\*\* Nota de Interés: Mar. 05th, Abto. Barrio, Btojo





LUNES, 18 DE SEPTIEMBRE DE 2017 - BOC EXTRAORDINARIO NÚM. 29

1/1.000

1/1.000

**OBSERVACIONES Y SINGULARIDADES**  
 PERTENECE A UNA MUEBRA DE CASA CON BALCONAMAS CONSTRUIDAS A FINALES DEL SIGLO XVIII Y PRINCIPIOS DEL XIX. SE TIENE DE UN CONJUNTO DEL MAYOR INTERÉS Y UNA ESTILOIDA MUESTRA DE LA ARQUITECTURA RURAL DE LAZ DESIGUOS AÑOS. LA BALCONAMA DE LA SOLANA Y SE HAN ALTERADO LOS MUECOS, ACTUALMENTE EN OBRAS, A PESAR DE LA PROTECCIÓN INTEGRAL DE LAS N.I.S.S. Y DE SU LOCALIZACIÓN DENTRO DEL CONJUNTO HISTÓRICO.

**DESCRIPCIÓN, HISTORIA Y BIBLIOGRAFÍA DEL EDIFICIO**  
 INDICES EDIFICIO: ALTO / PROMOTOR  
 ÉPOCA: SIGLO XVIII-XIX  
 CRITERIOS DE VALORACIÓN: SU LOCALIZACIÓN EN UN ENTORNO DE INTERÉS SU SINGULARIDAD COMO CONJUNTO

**DESCRIPCIÓN, NOTICIAS Y REFERENCIAS HISTÓRICAS.**  
 BIBLIOGRAFÍA Y DOCUMENTACIÓN GRÁFICA: "MUEBRES DE CASA Y JARDINES - MADRID 1835" N.I.S.S. DE FUNDACIÓN DEL AYUNTAMIENTO DE LIÉRGANES. - CASOS DE MUSEO - MADRID 1992. "VIRREY DON JUAN DE LERMA" - LA VANGUARDIA JAMA Y OTROS - MADRID 2001.

\*\*\* Nivel de Interés: Muy alto, Alto, Medio, Bajo

**INTENSIDAD DE DETALLES DEL EDIFICIO \*\*\***

INTERNO	EXTERIOR/FACHADA	ALTO	ALTO	ALTO	ALTO
ENTORNO	ORGANIZACIÓN	ALTO	ALTO	ALTO	ALTO
	CUBIERTA	ALTO	ALTO	ALTO	ALTO
	PLANTAS	ALTO	ALTO	ALTO	ALTO
	CONSTRUCCIONES	ALTO	ALTO	ALTO	ALTO

\*\*\* Nivel de Interés: Muy alto, Alto, Medio, Bajo

**CALIDAD CONSTRUCTIVA**

FACHADA	CARPINTERÍA	CUBIERTAS
MAMPUESTA	MADERA, PERISMAS PVC	APROBADO TEJA
		DESIGNATIVAMENTE
		de la Base Oficial de Cantabria de 1993

**ESTADO DEL EDIFICIO, SUPERFICIES E INTERVENCIONES POSIBLES**

ESTADO GLOBAL	BUENO
APROVECHAMIENTO/USO	RESIDENCIAL
SUPERFICIE DE PARCELA	59 m <sup>2</sup>
SUPERFICIE OCUPADA	59 m <sup>2</sup>
SUPERFICIE CONSTRUIDA	114 m <sup>2</sup>
EFECTIVIDAD RESULTANTE	1,93 m <sup>2</sup> /m <sup>2</sup>

INTEENCIONES DE GENERAL APLICACIÓN. SECCIÓN GRADO DE PROTECCIÓN Y OBSERVACIONES

05 JUL 2017  
 para la Comisión Regional de Obra-  
 datos: Carriñecheñu y Urbasa  
 El Encargado,

COMUNIDAD AUTÓNOMA DE CANTABRIA

AYUNTAMIENTO DE LIÉRGANES

PLAN ESPECIAL DE PROTECCIÓN DEL PATRIMONIO CULTURAL

CATÁLOGO URBANÍSTICO DE PROTECCIÓN DEL CONJUNTO HISTÓRICO

FICHAS DE BIENES INMUEBLES FICHA N.º 107

DENOMINACIÓN DEL EDIFICIO: CASA POPULAR

FECHA DE REDACCIÓN: 28/01/2014

FECHA DE ACTUALIZACIÓN:

SUBCONJUNTO: LA BARRADA 81

TITULARIDAD: PRIVADA ÚNICA

LOCALIZACIÓN: LA BARRADA 46

DIRECCIÓN POSTAL: BARRIO DE LA TORREDA

INDICIO Población o BARRIO: BARRIO DE LA TORREDA

VALORACIÓN/INTERÉS: ARQUITECTURA POPULAR

EDIFICIO ÚNICO \*\* N.I.S.S. 87

A.P. ESPECIAL/E.P. INTEGRAL N.º 34

\*\*\* Nivel de Protección del edificio: Supramunicipal, Integral, Comarcal, Ambiental, Fuera de Ordenación.





1.065

**USO/APROVECHAMIENTO ACTUAL**  
 PLANTAS: BANCOS/BAJARRALLA  
 PLANTAS: PLANTAS  
 PRIMERA: BAJA  
 BAJA: SOTANO O SEMISOTANO.

**TIPOLOGÍA DEL EDIFICIO**  
 ORIGINAL/HISTÓRICO: RESIDENCIAL  
 RECONSTRUCCIÓN: RESIDENCIAL  
 RECONSTRUCCIÓN CON LA CALLE: RESIDENCIAL  
 RECONSTRUCCIÓN CON LA PARCELA: RESIDENCIAL

\*\*\* Nivel de Interés: Muy alto, Alto, Medio, Bajo

\*\*\* Nivel de Protección del edificio: Supramunicipal, Integral, Comarcal, Ambiental, Fuera de Ordenación.

\*\*\* N.I.S.S. 87: A.P. Especial - Área de Protección Especial, E.P. Integral - Área de Protección Integral.

\*\*\* Nivel de Interés: Muy alto, Alto, Medio, Bajo. Arquitectos: Pablo, Confiteva.

CVE-2017-7655













LUNES, 18 DE SEPTIEMBRE DE 2017 - BOC EXTRAORDINARIO NÚM. 29

1/1.000

1/1.000

**OBSERVACIONES Y SINGULARIDADES**

CASA DE 1780-90 CON BALCONADA DE MADERA Y UN TRATAMIENTO DE REVOCO BLANCO Y REVICADO DE MUECOS PRINCIPALES EN SILERÍA DE LA MAYOR DIGNIDAD. DEBERIA MANTENER EL TAMAÑO Y LA DISPOSICIÓN DE MUECOS ACTUAL Y EN FUTURAS INTENCIONES SUSTITUIR SOLANA Y BALAUSTRADA METÁLICA EN ALZADO SUR.

**DESCRIPCIÓN, HISTORIA Y BIBLIOGRAFÍA DEL EDIFICIO**

ALTO  
SELO XVI/XIX  
AUTOR / PROMOTOR  
SU UBICACIÓN EN UN ENTORNO DE INTERÉS

ÉPOCA.  
CRITERIOS DE VALORACIÓN.

DESCRIPCIÓN, NOTICIAS Y REFERENCIAS HISTÓRICAS.

**BIBLIOGRAFÍA Y DOCUMENTACIÓN GRÁFICA**

TORRES - FRENTE DE CASA Y LINDA - MARZO 1935.  
"VALLES DE PUEBLOS DEL AYUNTAMIENTO DE LIÉRGANES" - CASOS DE MARZO - MARZO 1992.  
"CARRUJOS MONUMENTAL DEL MANEJO DE LIÉRGANES" - LA MANUBRA JAMA Y OTROS - SEPTIEMBRE 2001.

\*\*\* Nivel de Interés: Muy alto, Alto, Medio, Bajo

**INTERÉS DE DETALLES DEL EDIFICIO \*\*\***

ENTORNO	MUY ALTO	EXTERIOR/FACHADA	ALTO	INTERIOR	ALTO
ENTORNO	MUY ALTO	PACHADA	ALTO	ACCESOS.	ALTO
		CUBIERTA	ALTO	PABO.	ALTO
		CUBIERTA	ALTO	ESCALERA.	ALTO
		CONSTRUCCIONES.	ALTO	ESTANCIAS.	ALTO

\*\*\* Nivel de Interés: Muy alto, Alto, Medio, Bajo

**CALIDAD CONSTRUCTIVA**

FACHADA: CARPINTERIA, MADERA  
SILERÍA, REVOCO Y PINTURA

**ESTADO DEL EDIFICIO, SUPERFICIES E INTERENCIONES POSIBLES**

ESTADO GLOBAL: BUENO  
APROVECHAMIENTO/USO: RESIDENCIAL  
SUPERFICIE DE PARCELA: 89 m<sup>2</sup>  
SUPERFICIE OCUPADA: 89 m<sup>2</sup>  
SUPERFICIE CONSTRUIDA: 174 m<sup>2</sup>  
EFECTIVIDAD RESULTANTE: 1,86 m<sup>2</sup>/m<sup>2</sup>

INTERENCIONES DE GENERAL APLICACIÓN. SECCIÓN GRADO DE PROTECCIÓN Y OBSERVACIONES

APROBADO TELA PUBLICADO  
DEFINITIVAMENTE en el Boletín Oficial de Cantabria de 18/09/2017  
05 JUL 2017  
por la Comisión Reglada de Ordenación Urbanística y Urbanismo  
El Secretario,  
[Firma]

COMUNIDAD AUTÓNOMA DE CANTABRIA

AYUNTAMIENTO DE LIÉRGANES

PLAN ESPECIAL DE PROTECCIÓN DEL PATRIMONIO CULTURAL CATALOGO URBANÍSTICO DE PROTECCIÓN DEL CONJUNTO HISTORICO

FICHAS DE BIENES INMUEBLES

FICHA N° 111

FECHA DE REDACCIÓN. 28/01/2014

FECHA DE ACTUALIZACIÓN.

SUBCANTONTO. LA BARRIDA R1

TITULARIDAD. PRIVADA ÚNICA

LOCALIZACIÓN. LA BARRIDA 54

DIRECCIÓN POSTAL. BARRIO DE LA TORREDA

INDICIO POBLACION O BARRIO. BARRIO DE LA TORREDA

VALORACIÓN/INTERÉS. ARQUITECTURA POPULAR

EDIFICIO JUNTO \*\*

N.I.C.E.S. 87 \*\*\*

AP. ESPECIAL \*\*\*

\*\*\* Nivel de Protección del edificio: Supramunicipal. (Integr. Entorno). Ambiental. Fuera de Ordenación.






**USO/APROVECHAMIENTO ACTUAL**

PLANTAS: BARRIO/DEBARRIDA  
PRIMERA.  
BARRIO/DEBARRIDA  
SOTANO O SEMISOTANO.

**TIPOLOGÍA DEL EDIFICIO**

ORIGENAL/HISTÓRICO.  
RELACION CON LA CALLE.  
RELACION CON LA PARCELA.

RESIDENCIAL  
RESIDENCIAL  
RESIDENCIAL  
RESIDENCIAL

RESIDENCIAL  
ASLADA  
ASLADA












LUNES, 18 DE SEPTIEMBRE DE 2017 - BOC EXTRAORDINARIO NÚM. 29



1/1.000

1/1.000

**OBSERVACIONES Y SINGULARIDADES**  
 MANERA QUE FORMA PARTE DE UN CONJUNTO MUY CARACTERÍSTICO DEL SIGLO XIX, SOBRE CONSTRUCCIONES MAS ANTIGUAS, CON FACIENDA POSTERIOR AL ARROYO DE VILURO O CAGANONES. EN LOS ÚLTIMOS AÑOS HA SUFRIDO REFORMAS PROFUNDAS EN SUS TRES FACIENDAS, ESTANDO DENTRO DEL ÁREA DE PROTECCIÓN ESPECIAL DE LAS N.I.S.S. DEL CONJUNTO HISTÓRICO DECLARADO. ATRACCIONES DE MUECOS, JINETES POSIBLES DE MADERA, TRUQUERAS BREVILAJES DE PVC.

**DESCRIPCIÓN, HISTORIA Y BIBLIOGRAFÍA DEL EDIFICIO**  
 MEDIO  
 AUTOR / PROMOTOR  
 SIEGLO XIX  
 SU UBICACIÓN EN UN ENTORNO DE INTERÉS  
 EJEMPLO REPRESENTATIVO DE UNA TIPOLOGÍA DE INTERÉS  
 FORMA PARTE DE UN CONJUNTO

**CRITERIOS DE VALORACIÓN**  
 DESCRIPCIÓN, NOTICIAS Y REPRESENTACIONES HISTÓRICAS.

**BIBLIOGRAFÍA Y DOCUMENTACIÓN GRÁFICA**  
 "LIERGANE" - FERIA DE CASA Y TIENDA - JUNIO DE 1926  
 "NUEVAS DE FERIA DE LAS CASAS DE LA VILLA DE LIERGANES" - CALLES DE CASO - JUNIO DE 1927  
 "CARRUJO MONUMENTAL DEL BARRIO DE LIERGANES" - AA. VV. ANUARIO ZAMBA Y OTRAS - SEPTIEMBRE 2001.

\*\*\* Nota de Interés: Mar. c/Abto. Abto. Barrio, Barrio

<b>INTERIORES DE DETALLES DEL EDIFICIO ***</b>	<b>EXTERIORES/FACIENDA</b>	<b>INTERIORES</b>	<b>ACCESOS</b>
ENTRADA	MEDIO	MEDIO	MEDIO
ENTORNO	MUY ALTO	MEDIO	MEDIO
	CUBIERTA	MEDIO	MEDIO
	CONSTRUCCIONES	MEDIO	MEDIO

\*\*\* Nota de Interés: Mar. c/Abto. Abto. Barrio, Barrio

**VALORACIÓN CONSTRUCTIVA**  
 CARPINTERÍA  
 MAESTRÍA, SILLERA, REVOCO Y LAPILLO  
 P.V.C. IMPRÓN, MADERA, PERSIANAS PINTADAS  
 CUBIERTAS.  
 PERSIANAS PINTADAS  
 PUBLICIDAD  
 en el Bole. Oficial  
 de Cantabria de 1989

**ESTADO DEL EDIFICIO, SUPERFICIES E INTERVENCIONES POSIBLES**  
 ESTADO GLOBAL  
 BUENO  
 RESIDENCIAL  
 APROVECHAMIENTO/USO.  
 80 m<sup>2</sup>  
 SUPERFICIE DE PARCELA  
 80 m<sup>2</sup>  
 SUPERFICIE OCUPADA  
 158 m<sup>2</sup>  
 ENTORNO CONSTRUIDA  
 1,98 m<sup>2</sup>/m<sup>2</sup>  
 ENTORNO RESIDENCIAL

**INTERVENCIONES DE GENERAL APLICACIÓN. SECCIÓN GRADO DE PROTECCIÓN Y OBSERVACIONES**

COMUNIDAD AUTÓNOMA DE CANTABRIA  
 AYUNTAMIENTO DE LIÉRGANES  
**PLAN ESPECIAL DE PROTECCIÓN DEL PATRIMONIO CULTURAL**  
**CATÁLOGO URBANÍSTICO DE PROTECCIÓN DEL CONJUNTO HISTÓRICO**

**FICHAS DE BIENES INMUEBLES**  
 FICHA N.º 114  
 FECHA DE REDACCIÓN. 29/01/2014  
 FECHA DE ACTUALIZACIÓN.

LA RAÍDA, B2  
 PRIVADA ÚNICA




LA RAÍDA, 24  
 BARRIO DE LA RAÍDA

VALORACIÓN/INTERÉS  
 ARQUITECTURA RESOLVAR  
 MUY ALTO  
 A.P. ESPECIAL \*\*



\*\*\* Nivel de Protección del edificio: Supramunicipal, Integral, Cultural, Ambiental, Fuera de Ordenación.

REF. CATASTRAL 988901VAL9898  
 MANZANA 98896 PARCELA 1

PROTECCIÓN  
 EDIFICIO \*\*\*  
 ESTRUCTURAL

2.004

1.005

Verificación del Estado del Bie. de Interés local. Siglo XIX. Arquitectura civil. Arquitecto Popular. Conflicto.


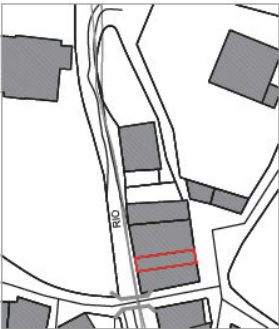
\*\*\* N.I.S.S. B7: A.P. Especial - Nivel de Protección Especial. E.P. Integral - Entorno y elementos singulares sometidos a Protección Integral.

**USO/APROVECHAMIENTO ACTUAL**  
 PLANOS EMPERICAN

<b>TIPOLOGÍA DEL EDIFICIO</b>	<b>RESIDENCIAL</b>	<b>RESIDENCIAL</b>
<b>ORIGINAL/HISTÓRICO</b>	RESIDENCIAL 2	RESIDENCIAL
<b>RELACION CON LA CALLE</b>	EN ALDEA	RESIDENCIAL
<b>RELACION CON LA PARCELA</b>	BANQUETERIA/BANQUILLA	RESIDENCIAL
	RESTO PLANOS.	RESIDENCIAL
	PARCELA.	RESIDENCIAL
	BALSA	RESIDENCIAL
	SOTANO O SEMISOTANO.	RESIDENCIAL



LUNES, 18 DE SEPTIEMBRE DE 2017 - BOC EXTRAORDINARIO NÚM. 29

1/1.000

**OBSERVACIONES Y SINGULARIDADES**

VIVIENDA QUE FORMA PARTE DE UN CONJUNTO MUY CARACTERÍSTICO DEL SIGLO XIX, SOBRE CONSTRUCCIONES MAS ANTIGUAS, CON FACHADA POSTERIOR AL ARROYO DE VILUJO O CASARONES. HA SIDO RECENTEMENTE REFORMADA SIN CRIERNO ALGUNO, PRODUCIENDO UN IMPACTO MEDIANO MUY ALTO EN EL ALZADO DEL EDIFICIO, A PESAR DE ESTAR DENTRO DEL AREA DE PROTECCION ESPECIAL DE LAS N.U.S.S. Y DEL CONJUNTO HISTORICO DEL BARRIO.

1/1.000

**DESCRIPCION, HISTORIA Y BIBLIOGRAFIA DEL EDIFICIO**

INTERES EDIFICIO: MEDIO

AUTOR / PROMOTOR: .....

EPÓCA: SIGLO XIX

CRITERIOS DE VALORACION: SU UBICACION EN UN ENTORNO DE INTERES

DESCRIPCION, NOTAS Y REPERCUSIONES HISTORICAS: FORMA PARTE DE UN CONJUNTO

BIBLIOGRAFIA Y DOCUMENTACION GRAFICA: "TERRAZAS" - FERIA DE SIDA Y LINDA - ABRIL 1936. "EL BARRIO DE VILUJO" - CASAS DE SIDA - ABRIL 1937. "EL BARRIO DE VILUJO" - CASAS DE SIDA - ABRIL 1937. "CIRCULO MANAGERIAL DEL BARRIO DE VILUJO" - LA MANANA ZAMA Y OTROS - SEPTIEMBRE 2001.

\*\*\* Nivel de Interés: Muy alto, Alto, Medio, Bajo

**INTERES DE DETALLES DEL EDIFICIO \*\*\***

ENTORNO: MUY ALTO	EXTERIOR/FACHADA: MEDIO	ARGEN/ALBATO/PAREDA: MEDIO	ACCESOS: MEDIO
ENTORNO: MUY ALTO	FACHADA: MEDIO	PLANTACION: MEDIO	PABO: MEDIO
ENTORNO: MUY ALTO	CUBIERTA: MEDIO	TAPAS: MEDIO	ESCALERA: MEDIO
ENTORNO: MUY ALTO	CONSTRUCCIONES: MEDIO	CONSTRUCCIONES: MEDIO	ESTANCA: MEDIO

\*\*\* Nivel de Interés: Muy alto, Alto, Medio, Bajo

**CALIDAD CONSTRUCTIVA**

FACHADA: CARPINTERIA	MAPOSTERA, SILERA, REVOCO Y LADRILLO: P.V.C IMPURCON MADEA	CUBIERTAS: TEJA
ESTADO DEL EDIFICIO, SUPERFICIES E INTERVENCIONES POSIBLES: BUENO	APROVECHAMIENTO/USO: RESIDENCIAL	PERSONAS PROYECTADO: PUBLICADO
SUPERFICIE DE PAREDA: 60 m <sup>2</sup>	SUPERFICIE COCINA: 62 m <sup>2</sup>	DI: 05 JUL 2007
SUPERFICIE CONSTRUIDA: 122 m <sup>2</sup>	EFICIENCIA RESIDUANTE: 1,97 m <sup>2</sup> /m <sup>2</sup>	200 a Construcción de 6-10-1936
INTERVENCIONES DE GENERAL APLICACION: SEGUN GRADO DE PROTECCION Y OBSERVACIONES		DATOS: 01/01/1936 y 1937

CONJUNTO AUTONOMA DE CANTABRIA

AYUNTAMIENTO DE LIÉRGANES

PLAN ESPECIAL DE PROTECCION DEL PATRIMONIO CULTURAL

CATALOGO URBANISTICO DE PROTECCION DEL CONJUNTO HISTORICO

FICHAS DE BIENES INMUEBLES

FICHA N° 115

FECHA DE REDACCION: 29/01/2014

FECHA DE ACTUALIZACION:

LA RAMADA B2 PRIVADA UNICA





LA RAMADA 22

BARRIO DE LA RAMADA

ARQUITECTURA POPULAR MUY ALTO

A.P. ESPECIAL

\*\*\* Nivel de Protección: Integral, Estructural, Arquitectural, Paisajístico, Fuera de Ordenación.

1/1.000

**DESCRIPCION, HISTORIA Y BIBLIOGRAFIA DEL EDIFICIO**

INTERES EDIFICIO: MEDIO

AUTOR / PROMOTOR: .....

EPÓCA: SIGLO XIX

CRITERIOS DE VALORACION: SU UBICACION EN UN ENTORNO DE INTERES

DESCRIPCION, NOTAS Y REPERCUSIONES HISTORICAS: FORMA PARTE DE UN CONJUNTO

BIBLIOGRAFIA Y DOCUMENTACION GRAFICA: "TERRAZAS" - FERIA DE SIDA Y LINDA - ABRIL 1936. "EL BARRIO DE VILUJO" - CASAS DE SIDA - ABRIL 1937. "EL BARRIO DE VILUJO" - CASAS DE SIDA - ABRIL 1937. "CIRCULO MANAGERIAL DEL BARRIO DE VILUJO" - LA MANANA ZAMA Y OTROS - SEPTIEMBRE 2001.

\*\*\* Nivel de Interés: Muy alto, Alto, Medio, Bajo

**INTERES DE DETALLES DEL EDIFICIO \*\*\***

ENTORNO: MUY ALTO	EXTERIOR/FACHADA: MEDIO	ARGEN/ALBATO/PAREDA: MEDIO	ACCESOS: MEDIO
ENTORNO: MUY ALTO	FACHADA: MEDIO	PLANTACION: MEDIO	PABO: MEDIO
ENTORNO: MUY ALTO	CUBIERTA: MEDIO	TAPAS: MEDIO	ESCALERA: MEDIO
ENTORNO: MUY ALTO	CONSTRUCCIONES: MEDIO	CONSTRUCCIONES: MEDIO	ESTANCA: MEDIO

\*\*\* Nivel de Interés: Muy alto, Alto, Medio, Bajo

**CALIDAD CONSTRUCTIVA**

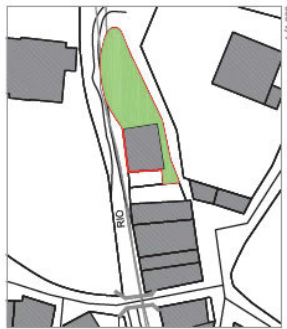
FACHADA: CARPINTERIA	MAPOSTERA, SILERA, REVOCO Y LADRILLO: P.V.C IMPURCON MADEA	CUBIERTAS: TEJA
ESTADO DEL EDIFICIO, SUPERFICIES E INTERVENCIONES POSIBLES: BUENO	APROVECHAMIENTO/USO: RESIDENCIAL	PERSONAS PROYECTADO: PUBLICADO
SUPERFICIE DE PAREDA: 60 m <sup>2</sup>	SUPERFICIE COCINA: 62 m <sup>2</sup>	DI: 05 JUL 2007
SUPERFICIE CONSTRUIDA: 122 m <sup>2</sup>	EFICIENCIA RESIDUANTE: 1,97 m <sup>2</sup> /m <sup>2</sup>	200 a Construcción de 6-10-1936
INTERVENCIONES DE GENERAL APLICACION: SEGUN GRADO DE PROTECCION Y OBSERVACIONES		DATOS: 01/01/1936 y 1937







LUNES, 18 DE SEPTIEMBRE DE 2017 - BOC EXTRAORDINARIO NÚM. 29



OBSERVACIONES Y SINGULARIDADES  
 .CASA DEL SIGLO XIX. REBIVIENTE REFORMADA.

DESCRIPCIÓN, HISTORIA Y BIBLIOGRAFÍA DEL EDIFICIO  
 ALTO / PROMOTOR  
 SIGLO XIX  
 SU UBICACIÓN EN UN ENTORNO DE INTERÉS  
 SU VALOR ARQUITECTÓNICO

DESCRIPCIÓN, NOTICIAS Y REFERENCIAS HISTÓRICAS.

BIBLIOGRAFÍA Y DOCUMENTACIÓN GRÁFICA.  
 "URBANISMO" - Plan de 1830 y 1831 - marzo 1838.  
 "VALLES DE PLACAMENTO DEL ANTIQUARIO DE LERIO" - CALLES DE BARRIO - MARZO 1887.  
 "OPUSCULO MEMORIAL DEL MUNICIPIO DE LERIO" - SA. ANTONIO JANA Y OTROS - SEPTIEMBRE 2001.

www. Ayuntamiento de Liergo. Mar. año. Año. Año. Año. Año.

INTERÉS DE DETALLES DEL EDIFICIO \*\*\*

ENTORNO	MUY ALTO	ENTORNO/PARCELA	ALTO	INTERIOR	ALTO
ENTORNO	MUY ALTO	ORGANIZACIÓN	ALTO	ACCESOS	ALTO
PACHADA	CUBIERTA	PLANTACIÓN	ALTO	PABLO	ALTO
CUBIERTA	ALTO	TIPICAS	ALTO	ESCALERA	ALTO
CONSTRUCCIONES	ALTO	CONSTRUCCIONES	ALTO	ESTANCIAS	ALTO

CALIDAD CONSTRUCTIVA

PACHADA	CARPINTERIA	CUBIERTAS
MAPOSERIA, SILLERA Y REVOCO	MADEA FINADA	DEFINIDO TELLA
ESTADO DEL EDIFICIO, SUPERFICIES E INTERVENCIONES POSIBLES	MUY BUENO	05 JUL 2007
APROXIMAMIENTO/USO	RESIDENCIAL	El Secretario
SUPERFICIE DE PARCELA	375 m <sup>2</sup>	
SUPERFICIE OCUPADA	122 m <sup>2</sup>	
SUPERFICIE CONSTRUIDA	255 m <sup>2</sup>	
EFICIENCIA RESULTANTE	0.68 m <sup>2</sup> /m <sup>2</sup>	
INTERVENCIONES DE GENERAL APLICACIÓN	SECCIÓN GRADO DE PROTECCIÓN	

COMUNIDAD AUTÓNOMA DE CANTABRIA  
 AYUNTAMIENTO DE LIÉRGANES  
 PLAN ESPECIAL DE PROTECCIÓN DEL PATRIMONIO CULTURAL  
 CATALOGO URBANÍSTICO DE PROTECCIÓN DEL CONJUNTO HISTÓRICO

FICHAS DE BIENES INMUEBLES FICHA N° 118  
 DENOMINACIÓN DEL EDIFICIO: CASA ENTRE EL ANTIGUO CAMINO REAL Y LA CARRETERA  
 FECHA DE REDACCIÓN: 28/01/2014  
 FECHA DE ACTUALIZACIÓN:

SUBCONJUNTO: LA RAMADA PZ  
 TITULARIDAD: PRIMA ÚNICA

LOCALIZACIÓN: LA RAMADA 12  
 DIRECCIÓN POSTAL: BARRIO DE LA RAMADA  
 NÚMERO POBLACION O BARRIO: 98696 PARCELA: 6

VALORACIÓN/INTERÉS: ARQUITECTURA POPULAR  
 EDIFICIO \*  
 VALORACIÓN/INTERÉS: A.P. ESPECIAL  
 NÚMERO EDIFICIO: 118  
 NÚMERO PARCELA: 6

\*\*\* Ámbito de Protección del edificio: Supramunicipal, Integral, Cabecera, Anclaje, Punto de Orientación.



DESCRIPCIÓN, HISTORIA Y BIBLIOGRAFÍA DEL EDIFICIO  
 BARRIO DE LA RAMADA  
 ARQUITECTURA POPULAR  
 A.P. ESPECIAL

DESCRIPCIÓN, NOTICIAS Y REFERENCIAS HISTÓRICAS.

BIBLIOGRAFÍA Y DOCUMENTACIÓN GRÁFICA.  
 "URBANISMO" - Plan de 1830 y 1831 - marzo 1838.  
 "VALLES DE PLACAMENTO DEL ANTIQUARIO DE LERIO" - CALLES DE BARRIO - MARZO 1887.  
 "OPUSCULO MEMORIAL DEL MUNICIPIO DE LERIO" - SA. ANTONIO JANA Y OTROS - SEPTIEMBRE 2001.

www. Ayuntamiento de Liergo. Mar. año. Año. Año. Año. Año.

INTERÉS DE DETALLES DEL EDIFICIO \*\*\*

ENTORNO	MUY ALTO	ENTORNO/PARCELA	ALTO	INTERIOR	ALTO
ENTORNO	MUY ALTO	ORGANIZACIÓN	ALTO	ACCESOS	ALTO
PACHADA	CUBIERTA	PLANTACIÓN	ALTO	PABLO	ALTO
CUBIERTA	ALTO	TIPICAS	ALTO	ESCALERA	ALTO
CONSTRUCCIONES	ALTO	CONSTRUCCIONES	ALTO	ESTANCIAS	ALTO


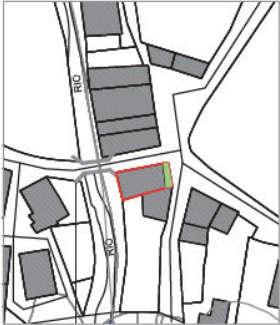
TIPOLOGÍA DEL EDIFICIO  
 RESIDENCIAL  
 Nº PLANTAS: 2+1  
 RELACIÓN CON LA CALLE: RETRANQUILIZADA  
 RELACIÓN CON LA PARCELA: SINGULAR

PLANTAS DE CALIDAD ACTUAL  
 BANCOS/BAÑOS/BAHARELLA  
 BOSTO PLANTAS  
 BAJA  
 SÓTANO O SEMISÓTANO

RESIDENCIAL  
 RESIDENCIAL  
 RESIDENCIAL



LUNES, 18 DE SEPTIEMBRE DE 2017 - BOC EXTRAORDINARIO NÚM. 29

**OBSERVACIONES Y SINGULARIDADES**

VIVIENDA ASILADA DEL SELO XIX, MUY TRANSFORMADA, CON UNA CONSTRUCCIÓN ASIEA DE CUADRA Y PAJAR EN ORDEN. HA SIDO RECENTEMENTE PRIVADO EN UN COLOR MUY INADECUADO PARA UN CONJUNTO HISTÓRICO. EN FUTURAS INTERVENCIÓNES SE SUSTITUIRA ESTE COLOR POR UN TONALIDAD BLANCA Y SE PRESENTARÁ SOLUCIÓN CONJUNTA DE RECONSTRUCCIÓN CON LA PARCELA 1125. LA SOLUCIÓN DE LA PARCELA 1125 DEBE SER CON UN APACADO DE LA BELLA Y UNA BARRANDA DE HIERRO. EN FUTURAS INTERVENCIÓNES SE PRESENTARÁ UNA SOLUCIÓN DE SOLANA MAS ACORDE CON EL CONJUNTO HISTÓRICO. BUENAS POSIBILIDADES DE RECUPERACIÓN.

**DESCRIPCIÓN, HISTORIA Y BIBLIOGRAFÍA DEL EDIFICIO**

INDICES EDIFICIO: ALTO  
 EPOCA: SIGLO XIX  
 CRITERIOS DE VALORACIÓN: SU UBICACIÓN EN UN ENTORNO DE INTERÉS SU VALOR ARQUITECTÓNICO

DESCRIPCIÓN, NOTICIAS Y REFERENCIAS HISTÓRICAS.

BIBLIOGRAFÍA Y DOCUMENTACIÓN GRÁFICA:  
 "TERRAZOS" - FRENTE DE CASA Y LINDA - MARZO 1895.  
 "VALLES DE LAZAROS DEL AYUNTAMIENTO DE LIÉRGANES" - CASAS DE MARO - MARZO 1892.  
 "VALLES DE LAZAROS DEL AYUNTAMIENTO DE LIÉRGANES" - LA VIVIENDA JAMA Y OTROS - SEPTIEMBRE 2001.

\*\*\* Nivel de Interés: Muy alto, Alto, Medio, Bajo

**INTENS DE DETALLES DEL EDIFICIO \*\*\***

ENTORNO	ENTORNO/FACHADA	ARSEN/ALBETO/PARCELA	INTERIOR
ENTORNO, MUY ALTO	ALTO	ALTO	ALTO
FACHADA	ALTO	ALTO	ALTO
CUBIERTA	ALTO	ALTO	ALTO
PLANTACIÓN	ALTO	ALTO	ALTO
TRAPAS	ALTO	ALTO	ALTO
CONSTRUCCIONES	ALTO	ALTO	ALTO

\*\*\* Nivel de Interés: Muy alto, Alto, Medio, Bajo

**CLASIFICACIÓN CONSTRUCTIVA**

FACHADA: CARPINTERIA  
 SILERA: MADEIRA  
 SUELO: MADEIRA  
 CUBIERTA: TEJA

**ESTADO DEL EDIFICIO, SUPERFICIES E INTERVENCIÓNES POSIBLES**

ESTADO GLOBAL: RESIDENCIAL  
 APROXIMACIÓN/USO: RESIDENCIAL  
 SUPERFICIE DE PARCELA: 163 m<sup>2</sup>  
 SUPERFICIE OCUPADA: 91 m<sup>2</sup>  
 SUPERFICIE CONSTRUIDA: 101 m<sup>2</sup>  
 EFICIENCIA ENERGÉTICA RESULTANTE: 0,62 m<sup>2</sup>/m<sup>2</sup>

INTERVENCIÓNES DE GENERAL APLICACIÓN. SECCIÓN GRADO DE PROTECCIÓN Y OBSERVACIONES

COMUNIDAD AUTÓNOMA DE CANTABRIA

AYUNTAMIENTO DE LIÉRGANES

PLAN ESPECIAL DE PROTECCIÓN DEL PATRIMONIO CULTURAL

CATÁLOGO URBANÍSTICO DE PROTECCIÓN DEL CONJUNTO HISTÓRICO

FICHAS DE BIENES INMUEBLES

FICHA N.º 119

RECHA DE REDACCIÓN: 28/01/2014

RECHA DE ACTUALIZACIÓN:

SUBCONJUNTO: LA PARCELA R2 PRIVADA ÚNICA

LOCALIZACIÓN: LA PARCELA 56 BARRIO DE LA TORREDA

VALORACIÓN/INTERÉS: ARQUITECTURA POPULAR

EDIFICIO: MUY ALTO

N.I.C.E.S. 87 \*\*\*

\*\*\* Nivel de Protección del edificio: Supramunicipal, Integral, Comunal, Ambiental, Fuera de Ordenación.







REF. CATASTRAL: 67867014N0988  
 MANZANA: 67867 PARCELA: 1

PROTECCIÓN: EDIFICIO \*\*\* ESTRUCTURAL

USO/APROVECHAMIENTO ACTUAL: BAÑO/BAÑERA/BAÑERA  
 PLANTAS: PLANTAS  
 PRIMERA: BAJA  
 SOTANO O SEMISOTANO:

**TIPOLOGÍA DEL EDIFICIO**


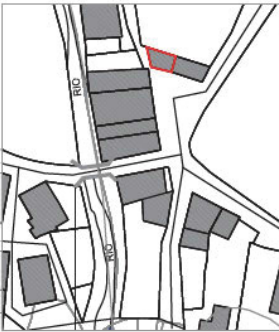
ORIGENAL/HISTÓRICO: RESIDENCIAL  
 RELACION CON LA CALLE: ALINEADA Y RETRANQUEADA  
 RELACION CON LA PARCELA: EN HUELA

RESIDENCIAL  
 RESIDENCIAL





LUNES, 18 DE SEPTIEMBRE DE 2017 - BOC EXTRAORDINARIO NÚM. 29

1/1.000

1/1.000

OBSERVACIONES Y SINGULARIDADES

EDIFICACION DE UNA PLANTA DESTINADA A ALMACEN QUE DEBERIA MANTENER ESTE USO.

DESCRIPCION, HISTORIA Y BIBLIOGRAFIA DEL EDIFICIO

INTERIORES EXTERIORES

AUTOR / PROMOTOR

ÉPOCA

SKLO XIX

SU UBICACION EN UN ENTORNO DE INTERIORES

CRITERIOS DE VALORACION

SU SINGULARIDAD

SU VALOR ARQUITECTONICO

DESCRIPCION, NOTAS Y REPERCUSIONES HISTORICAS

BIBLIOGRAFIA Y DOCUMENTACION GRAFICA

"LIERGANES" - RENAI DE SOU Y LONSA - MADRID 1936.

"LIERGANES" - RENAI DE SOU Y LONSA - MADRID 1937.

"LIERGANES" - RENAI DE SOU Y LONSA - MADRID 1937.

"DEPLANO MANIFIESTA DEL MUNICIPIO DE LIERGANES" - MA. MANRIQUE ZARZA Y OTROS - SEPTIEMBRE 2001.

\*\*\* Nivel de Interés: Muy alto, Alto, Medio, Bajo

INTERIORES DE DETALLES DEL EDIFICIO \*\*\*

INTERIOR	MUY ALTO	JARDIN/ALBERTO/PARCELA	INTERIOR
EXTERIOR	MUY ALTO	ORGANIZACION	ACCESOS
PARCELA	ALTO	PLANTACION	PABLO
CUBIERTA	ALTO	TAPAS	ESCALERA
CONSTRUCCIONES	BAJO	CONSTRUCCIONES	ESTANCA

\*\*\* Nivel de Interés: Muy alto, Alto, Medio, Bajo

CALIDAD CONSTRUCTIVA

PARCELA	CARPINTERIA	CUBIERTAS
REVOCO	MADERA	TEJA

APROBADO DEFINITIVAMENTE en el Boletín Oficial de Cantabria de fecha 05 JUL 2017 para Comedor Popular de Liérganes. El Secretario. ENTOS ORTIGALEBERRIÑAN Y ULIBARRA

ESTADO GLOBAL

APROXIMACIONES POSIBLES

ESTADO GLOBAL	BIENO
APROXIMACIONES POSIBLES	ALMACEN
SUPERFICIE DE PARCELA	23 m2
SUPERFICIE DE PARCELA	23 m2
EXTRAORDINARIO RESERVANTE	1 m2/m2

INTERVENCIONES DE GENERAL APLICACION. SEGUN GRADO DE PROTECCION Y OBSERVACIONES

COMUNIDAD AUTONOMA DE CANTABRIA

AYUNTAMIENTO DE LIERGANES

PLAN ESPECIAL DE PROTECCION DEL PATRIMONIO CULTURAL

CATALOGO URBANISTICO DE PROTECCION DEL CONJUNTO HISTORICO

FICHAS DE BIENES INMUEBLES

FICHA N° 121

FECHA DE REDACCION: 29/07/2014

FECHA DE ACTUALIZACION:

SUBCONJUNTO: LA BARRADA R2

ALMACEN PRIVADA ONICA

TITULARIDAD:

LOCALIZACION: BARRADA 8

DIRECCION POSTAL: 9888017N398N

NUCLEO POBLACION O BARRIO: MANZANA 98888 PARCELA 1

VALORACION/INTERIORES: PROTECCION

EDIFICIO: INTERIOR

SUBCONJUNTO \*\*

N.N.S.S. 87 \*\*\*

A.P. ESPECIAL

\*\*\* Nivel de Protección del edificio: Supramunicipal, Integral, Cultural, Ambiental, Fuera de Ordenación.





USO/APROXIMACIONES POSIBLES

USO/APROXIMACIONES POSIBLES	ALMACEN
ALMACEN	ALMACEN
EN MADERA	ALMACEN
SOPRANO O SEMISOPRANO	ALMACEN

TIPOLOGIA DEL EDIFICIO

ORIGINAL/HISTORICO	ALMACEN
N° PLANTAS	1
RELACION CON LA CALLE	EN MADERA
RELACION CON LA PARCELA	ALMACEN

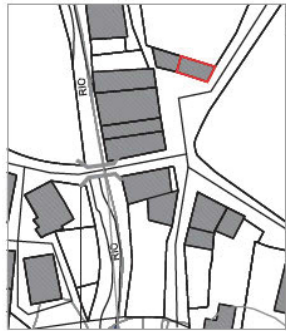
• Valoración/interior del edificio: Bien de Interés Local, Singular, Arquitectura culta, Arquitectura Popular, Conflictiva.

\*\*\* N.N.S.S. 87: A.P. Especial - Fuera de Ordenación, E.P. Integral - Edificios y elementos singulares sometidos a Protección Integral.

LUNES, 18 DE SEPTIEMBRE DE 2017 - BOC EXTRAORDINARIO NÚM. 29



1/1.000



1/1.000


**OBSERVACIONES Y SINGULARIDADES**  
 CONSTRUCCIÓN DE UNA PLANTA DESTINADA A ALMACÉN Y RECONSTRUCCIÓN REFORMADA PARA USO DE VIVIENDA SIN EL MEJOR CRITERIO PARA ACTUAR DENTRO DE UN CASO HISTÓRICO. CARPINTERÍA DE PVC IMITACIÓN MADERA. EN FUTURAS INTERVENCIÓNES, NUNCA SE PODRÁ AUMENTAR EL VOLUMEN OCUPA UN VALIJO PARO DE TAPA DE LA FINCA COLINDANTE.

**DESCRIPCIÓN, HISTORIA Y BIBLIOGRAFÍA DEL EDIFICIO**  
 AUTOR / PROMOTOR: .....  
 SÓLO XX  
 CRITERIOS DE VALORACIÓN: SU UBICACIÓN EN UN ENTORNO DE INTERIORES  
 .....  
**DESCRIPCIÓN, NOTAS Y REPRESENTACIONES HISTÓRICAS**  
 .....  
**BIBLIOGRAFÍA Y DOCUMENTACIÓN GRAFICA**  
 "LIERGANES" - PLAN DE SUELO Y LÍNEA - AÑO 1936 - MAPA 1000  
 "LIERGANES" - PLAN DE SUELO Y LÍNEA - AÑO 1957 - MAPA 1000  
 "VORLEGE KATASTRAL DEL MUNICIPIO DE LIERGANES" - MA ANUARIO ZONA Y OTROS - AÑO 2001.

**INTERIORES DEL EDIFICIO \*\*\***  
 ENTORNO: JARDÍN/ALBERTO/PARCELA ..... INTERIORES: INTERIORES  
 ENTORNO: EXTERIOR/FACHADA ..... ACCESOS: ACCESOS  
 ENTORNO: MUY ALTO ..... FACHADA: FACHADA  
 ENTORNO: BAJO ..... BAJO: BAJO  
 ENTORNO: CUBIERTA ..... CUBIERTA: CUBIERTA  
 ENTORNO: ..... TAPAS: TAPAS  
 ENTORNO: ..... CONSTRUCCIONES: CONSTRUCCIONES  
 ENTORNO: ..... ESTANCIAS: ESTANCIAS

**CALIDAD CONSTRUCTIVA**  
 FACHADA: CARPINTERIA  
 PINTURA S/REVOCO: PVC IMITACIÓN MADERA  
**ESTADO DEL EDIFICIO, SUPERFICIES E INTERVENCIÓNES POSIBLES**  
 ESTADO GLOBAL: BUENO  
 APROVECHAMIENTO/USO: RESIDENCIAL  
 SUPERFICIE DE PARCELA: 39 m<sup>2</sup>  
 SUPERFICIE OCUPADA: 39 m<sup>2</sup>  
 SUPERFICIE CONSTRUIDA: 39 m<sup>2</sup>  
 EMPLEABILIDAD RESIDUANTE: 1 m<sup>2</sup>/m<sup>2</sup>  
**INTERVENCIÓNES DE GENERAL APLICACIÓN. SECCIÓN GRADO DE PROTECCIÓN Y OBSERVACIONES**  
 CUBIERTAS: .....  
 PUBLICADO DEFINITIVAMENTE en el BOC Oficial de Cantabria de fecha 05 JUL 2017  
 por el Comisionado Regional de Cultura, Patrimonio, Urbanismo y Vivienda  
 El Secretario, .....  
 Dpto. Urbanismo y Vivienda

COMUNIDAD AUTÓNOMA DE CANTABRIA AYUNTAMIENTO DE LIERGANES  
**PLAN ESPECIAL DE PROTECCIÓN DEL PATRIMONIO CULTURAL CATEGORÍA URBANÍSTICO DE PROTECCIÓN DEL CONJUNTO HISTÓRICO**  
**FICHAS DE BIENES INMUEBLES** FICHA N.º 122  
 FECHA DE REDACCIÓN: 29/07/2014  
 FECHA DE ACTUALIZACIÓN: .....  
 SUBCONJUNTO: LA BANDA E2 PRIMADA ONCA  
 LOCALIZACIÓN: LA BANDA 10  
 DIRECCIÓN LOCAL: MANZANA 968888 PARCELA 2  
 NÚCLEO POBLACIONAL O BARRIO: BARRIO DE LA PARADA  
 VALORACIÓN/INTERIORES: CONCLUSIVO  
 ESTADO: MUY ALTO  
 SUBCONJUNTO \*\* A.P. ESPECIAL  
 N.A.S.S. 87 \*\*\*  
 \*\*\* Nivel de Protección del edificio: Supramunicipal, Integral, Extraordinario, Anhelante, Fuera de Ordenación.



2.004 \* Valoración/interior del edificio: Bien de interés local. Singular. Arquitectura civil. Arquitectura Popular. Confesivo.  
 \*\* N.A.S. 87: A.P. Especial -Fuera de Protección Especial, E.P. Integral -Fuera de Protección Especial.  
 \*\*\* Nivel de Protección del edificio: Supramunicipal, Integral, Extraordinario, Anhelante, Fuera de Ordenación.  
**USO/APROVECHAMIENTO ACTUAL**  
**PLANTAS EDIFICACIÓN**  
**TIPOLOGÍA DEL EDIFICIO**  
 ORIGINAL/HISTÓRICO: .....  
 PLANTAS: RESTO PLANOS: .....  
 RELACION CON LA CALLE: FACHADA: FACHADA  
 RELACION CON LA PARCELA: BALCÓN/TERAZA: BALCÓN/TERAZA  
 EN ALERA: ALERÍA: ALERÍA  
 EN MESA: MESA: MESA  
 SOPANO O SEMISOPANO: SOPANO O SEMISOPANO: .....  
 RESIDENCIAL: RESIDENCIAL  
 RESIDENCIAL: RESIDENCIAL















LUNES, 18 DE SEPTIEMBRE DE 2017 - BOC EXTRAORDINARIO NÚM. 29



OBSERVACIONES Y SINGULARIDADES

AREA DEL SIGLO XVII CON REFORMAS POSTERIORES Y POSIBLE OCUPACIÓN DE UN ARCO EN FACHADA. CORNERA EN PARED DE PALOMA. CON UNA BUENA CANTERA, HAY DESAPARECIDO LOS DOS VOLÚMENES ADOSADOS AL NORTE Y AL SUR. CUALQUIER INTERVENCIÓN DEBE PASAR POR LA RECUPERACIÓN INTEGRAL DE LA FACHADA ORIGINAL. POSESIÓN DE CONSTRUIR CON LOS N.º 126 Y 128 BRINDA UNA BUENA OCASIÓN PARA RECUPERAR UN CONJUNTO DE VIVIENDAS DEL S. XVII CON VENTAJERA AUTÉNTICA.

DESCRIPCIÓN, HISTORIA Y BIBLIOGRAFÍA DEL EDIFICIO

INTERIORES: MUY ALTO

ÉPOCA: SIGLO XVI

CONTENIDOS DE VALORACIÓN: SU UBICACIÓN EN UN ENTORNO DE INTERÉS POR UNA PARTE DE UN CONJUNTO MUY RECUPERABLE

DESCRIPCIÓN, NOTICIAS Y REFERENCIAS HISTÓRICAS:

BIBLIOGRAFÍA Y DOCUMENTACIÓN GRÁFICA: "LIERGANE" - BARRIO DE LOS Y LAZOS - MARZO 1938. "VALLES DE PLANTACIÓN DE ALBORNOS DE LIERGANE" - CARLOS DE BARRO - MARZO 1897. "VALLES MONUMENTAL DEL MUNICIPIO DE LIERGANE" - SA. AMBROSIO JARA Y OTROS - SEPTIEMBRE 2001.

INTERIORES DE DETALLES DEL EDIFICIO \*\*\*

ENTORNO: MUY ALTO	ENTORNO: MUY ALTO	ENTORNO: MUY ALTO	ENTORNO: MUY ALTO
FACHADA: CUBIERTA	FACHADA: CUBIERTA	FACHADA: CUBIERTA	FACHADA: CUBIERTA
ACCESOS: ALTO	ACCESOS: ALTO	ACCESOS: ALTO	ACCESOS: ALTO
PLANTAS: ALTO	PLANTAS: ALTO	PLANTAS: ALTO	PLANTAS: ALTO
CONSTRUCCIONES: ALTO	CONSTRUCCIONES: ALTO	CONSTRUCCIONES: ALTO	CONSTRUCCIONES: ALTO

ESTADO DEL EDIFICIO, SUPERFICIES E INTERVENCIÓNES POSIBLES

ESTADO GLOBAL: RESIDENCIAL	ESTADO GLOBAL: RESIDENCIAL
APROVECHAMIENTO/USO: RESIDENCIAL	APROVECHAMIENTO/USO: RESIDENCIAL
SUPERFICIE DE PARCELA: 529 m <sup>2</sup>	SUPERFICIE DE PARCELA: 529 m <sup>2</sup>
SUPERFICIE OCUPADA: 118 m <sup>2</sup>	SUPERFICIE OCUPADA: 118 m <sup>2</sup>
SUPERFICIE CONSTRUIDA: 224 m <sup>2</sup>	SUPERFICIE CONSTRUIDA: 224 m <sup>2</sup>
EMPLEAMIENTO RESIDUANTE: 0,42 m <sup>2</sup> /m <sup>2</sup>	EMPLEAMIENTO RESIDUANTE: 0,42 m <sup>2</sup> /m <sup>2</sup>

INTERVENCIÓNES DE GENERAL APLICACIÓN: SECCIÓN GRADO DE PROTECCIÓN Y OBSERVACIONES

COMUNIDAD AUTÓNOMA DE CANTABRIA  
AYUNTAMIENTO DE LIERGANES  
PLAN ESPECIAL DE PROTECCIÓN DEL PATRIMONIO CULTURAL  
CATÁLOGO URBANÍSTICO DE PROTECCIÓN DEL CONJUNTO HISTÓRICO

FICHAS DE BIENES INMUEBLES

DESIGNACIÓN DEL EDIFICIO: LA RAMADA RE2

CASA EN HILERA (CONJUNTO) EN ANTIPO CAMINO REAL

TITULARIDAD: LA RAMADA RE2

LOCALIZACIÓN: LA RAMADA 68

DIRECCIÓN POSTAL: BARRIO DE LA RAMADA

NÚCLEO POBLACIONAL O BARRIO: BARRIO DE LA RAMADA

VALORACIÓN/INTERÉS: ARQUITECTURA POPULAR

EDIFICIO 5: MUY ALTO

SUBCONJUNTO \*\*

REF. CATASTRAL: 97867050A0388

MANZANA: 97867 PARCELA: 5

PROTECCIÓN: INTERIOR

EDIFICIO \*\*\*

\*\*\* Nota de Protección del edificio. Supramunicipal. Inmueble. Anteban. Fuera de Ordenación.



ORIGEN/HISTORICO: RESIDENCIAL

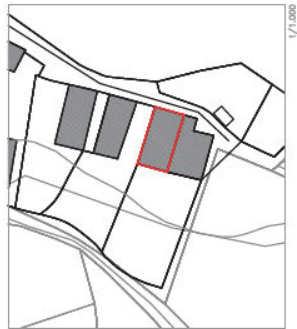
N.º PLANTAS: 2

RELACION CON LA CALLE: AJUNEADA EN HILERA

RELACION CON LA PARCELA: BAJA

SOIANO O SOMOSIAND: RESIDENCIAL

LUNES, 18 DE SEPTIEMBRE DE 2017 - BOC EXTRAORDINARIO NÚM. 29



OBSERVACIONES Y SINGULARIDADES  
 OBRA DEL SELO XVI CON ARCO DE MEDIO PUNTO EN FACHADA, CERRADO EN PARTE, Y CORNISA EN PAPO DE PALOMA. CUALQUIER INTERVENCIÓN PASARA POR LA RECUPERACIÓN INTERNA DE LA FACHADA ORIGINAL. CONSOLIDACIÓN DE SOJANA CON APERTURA, LATERAL, CIEGA Y ACABADO EN MADERA DEL LUGAR, ROBLE O CASTAÑO BARNIZADO. RECONSTRUCCIÓN DE LA CUBIERTA CON LOS Nº 126 Y 127 BRUNGA UNA BUENA OCASSION PARA REDEFINIR UN CONJUNTO DE VIVIENDAS DEL S. XVI CON VERDADERA AUTENTICIDAD.  
 EN LA ACTUACIÓN SE ESTÁ CONSTRUENDO EN EL TERRENO POSTERIOR UNA EDIFICACIÓN DE GRAN VOLUMEN Y GRAVE IMPACTO EN EL CONJUNTO, SE SUPONE CON LAS AUTORIZACIONES NECESARIAS.

DESCRIPCIÓN, HISTORIA Y BIBLIOGRAFÍA DEL EDIFICIO  
 INTERÉS ESPECIAL  
 ÉPOCA  
 CRITERIOS DE VALORACIÓN  
 DESCRIPCIÓN, MATERIAS Y REFERENCIAS HISTÓRICAS  
 BIBLIOGRAFÍA Y DOCUMENTACIÓN GRÁFICA

INTERIORES DEL EDIFICIO \*\*\*  
 INTERNO  
 EXTERNO  
 CALIDAD CONSTRUCTIVA  
 FACHADA  
 SILLERÍA Y REVOCO  
 ESTADO DEL EDIFICIO, SUPERFICIES E INTERVENCIÓNES POSIBLES  
 APROXIMACIÓN/USO  
 SUPERFICIE DE PARCELA  
 SUPERFICIE OCUPADA  
 SUPERFICIE CONSTRUIDA  
 EFECTIVIDAD RESULTANTE  
 INTERVENCIÓNES DE GENERAL APLICACIÓN. SEZÓN GRADO DE PROTECCIÓN Y OBSERVACIONES

APROBADO DEFINITIVAMENTE  
 PUBLICADO en el Boletín Oficial de Cantabria de fecha de 05 JUL 2017  
 por el Comisario Regidor de Urbanismo y Urbanística  
 D.º Carlos Rodríguez Cordero

AYUNTAMIENTO DE LIÉRGANES  
 PLAN ESPECIAL DE PROTECCIÓN DEL PATRIMONIO CULTURAL  
 CATALOGO URBANÍSTICO DE PROTECCIÓN DEL CONJUNTO HISTORICO


FICHAS DE BIENES INMUEBLES  
 DENOMINACIÓN DEL EDIFICIO: CASA EN HIERBA (CONJUNTO) EN ANTIQUO CAMINO REAL  
 SUBCONJUNTO: LA RAMADA B2  
 TITULARIDAD: PRIVADA ONKA  
 LOCALIZACIÓN: LA RAMADA 70  
 DIRECCIÓN POSTAL: BARRIO DE LA RAMADA  
 NÚMERO POBLACION O BARRIO: BARRIO DE LA RAMADA  
 VALORACIÓN/INTERÉS: ARQUITECTURA RUSULVUR  
 EDIFICIO: INTERIOR  
 N.º INVENTARIO: 128  
 N.º S.º: 87 \*\*\*  
 APESEQUEL/E.P. INTEGRAL N.º 36  
 FECHA DE REDACCIÓN: 29/01/2014  
 FECHA DE ACTUALIZACIÓN:  
 REF. CATASTRAL: 978570741998H  
 MANZANA: 97887 PARCELA: 7  
 PROTECCIÓN: INTEGRAL  
 EDIFICIO \*\*\*




USO/APROVECHAMIENTO ACTUAL  
 PLANTAS EDIFICACIÓN  
 TIPOLOGÍA DEL EDIFICIO  
 ORIGINAL/HISTÓRICO  
 Nº PLANTAS: 2  
 RELACIÓN CON LA CALLE: EN HIERBA  
 RELACIÓN CON LA PARCELA: EN HIERBA



LUNES, 18 DE SEPTIEMBRE DE 2017 - BOC EXTRAORDINARIO NÚM. 29



1/1.000



1/1.000

**OBSERVACIONES Y SINGULARIDADES**

CASA DE LA PRIMERA MITAD DEL SIGLO XVII CON ESCUDO EN EL HASTIAL CON LAS ARMAS DE RUBLALCA. SE TRATA DE LA ÚLTIMA CASA DEL BARRIO DE LA RANADA. PUEDE DENOTAR EN EL 2.004 A PESAR DE ENCONTRARSE DENTRO DEL CONJUNTO HISTÓRICO Y CON PROTECCIÓN INTEGRAL EN EL CONJUNTO HISTÓRICO DE LA RANADA. LA CASA SE RECONSTRUYÓ AUMENTANDO SU VOLUMEN ORDENANDO ACTUAMENTE EL ASPECTO DE UNA CASA VASCA.

<b>DESCRIPCIÓN, HISTORIA Y BIBLIOGRAFÍA DEL EDIFICIO</b>	<b>AUTOR / PROMOTOR</b>
INTERIORES: MEDIO	.....
ÉPOCA: SIGLO XVII	.....
CRITERIOS DE VALORACIÓN: SU UBICACIÓN EN UN ENTORNO DE INTERIORES SU VALOR ARQUITECTÓNICO	.....
<b>DESCRIPCIÓN, NOTAS Y REFERENCIAS HISTÓRICAS</b>	.....
<b>BIBLIOGRAFÍA Y DOCUMENTACIÓN GRÁFICA</b>	.....
"LIERGANGES" - REVISTA DE SOLO Y LINDA - MARZO 1936.	.....
"CANTABRIA" - REVISTA DE SOLO Y LINDA - MARZO 1937.	.....
"VIRREINO MANRIQUE DE LERIO" - LA ANUARIO ZARZA Y OTROS - SEPTIEMBRE 2001.	.....

**INTERIORES DE DETALLES DEL EDIFICIO \*\*\***

<b>ENTORNO: MUY ALTO</b>	<b>INTERIORES: MEDIO</b>
<b>FACHADA: MUY BUENO</b>	<b>ACCESOS: MEDIO</b>
<b>CUBIERTA: MEDIO</b>	<b>PLANTA: MEDIO</b>
<b>CONSTRUCCIONES: MEDIO</b>	<b>ESCALERA: MEDIO</b>
<b>CONSTRUCCIONES: MEDIO</b>	<b>ESTANCIAS: MEDIO</b>

**CALIDAD CONSTRUCTIVA**

<b>FACHADA: SILLERÍA Y LAPAREJO MISTO</b>	<b>CUBIERTAS: CARPINTERÍA</b>
<b>ESTADO GLOBAL: MUY BUENO</b>	<b>MADEIRA BARRIZADA</b>
<b>APROXIMACIÓN/USO: RESIDENCIAL</b>	<b>ESTADO DEL EDIFICIO, SUPERFICIES E INTERVENCIONES POSIBLES</b>
<b>SUPERFICIE DE PAREDA: 170 m<sup>2</sup></b>	<b>APROBADO DEFINITIVAMENTE en el BOC Oficial de Cantabria de fecha de 05 JUL 2017 por el Comisario Regional de Cultura, Patrimonio Histórico y Urbanismo</b>
<b>SUPERFICIE DE PAVIMENTO: 238 m<sup>2</sup></b>	<b>FECHA DE APROBACIÓN: 05 JUL 2017</b>
<b>SUPERFICIE CONSTRUIDA: 1,98 m<sup>2</sup>/m<sup>2</sup></b>	<b>PROYECTO: 2017 Cantabria Regional de Cultura, Patrimonio Histórico y Urbanismo</b>
<b>EMPALMEADO RESIDUANTE: 1,98 m<sup>2</sup>/m<sup>2</sup></b>	<b>DATOS: 01/01/1985/1987 y Urbanismo</b>

**INTERVENCIONES DE GENERAL APLICACIÓN. SECCIÓN GRADO DE PROTECCIÓN Y OBSERVACIONES**

COMUNIDAD AUTÓNOMA DE CANTABRIA AYUNTAMIENTO DE LIÉRGANES

**PLAN ESPECIAL DE PROTECCIÓN DEL PATRIMONIO CULTURAL CATALOGADO URBANÍSTICO DE PROTECCIÓN DEL CONJUNTO HISTÓRICO**

**FICHAS DE BIENES INMUEBLES** FICHA N.º 129

FECHA DE REDACCIÓN: 28/07/2014

FECHA DE ACTUALIZACIÓN:

LA RANADA R2 PRIVADA ÚNICA

RSP: CATASTRAL: 9780700N998N MANZANA: 97807 PARCELA: 8

PROTECCIÓN: ESTRUCTURAL EDIFICIO \*\*\*

LOCALIZACIÓN: LA RANADA 72 BARRIO DE LA RANADA

DIRECCIÓN POSTAL: VALORACIÓN/INTERIORES: MUY ALTO

ARQUITECTURA POPULAR: MUY ALTO

SUBCONJUNTO \*\* A/P ESPECIAL/ALP: INTEGRAL N.º 36

N.A.S.S.: 87 \*\*\*

\*\*\* Inventario de Protección del edificio Supramunicipal. Inventario. Dirección: Arquitectos. Fuere de Ordenación.



1.985



2.004



1.997







**USO/APROXIMACIÓN ACTUAL: PLANTAS EDIFICACIÓN**

<b>ORIGINAL/HISTÓRICO: N.º PLANTAS: RELACION CON LA CALLE: RELACION CON LA PARCELA:</b>	<b>RESIDENCIAL: 2 ANUNCIA EN HIERBA: RESTO PLANTAS: PRIMERA: SÓTANO O SEMISÓTANO:</b>
.....	RESIDENCIAL
.....	RESIDENCIAL

**TIPOLÓGICA DEL EDIFICIO**

1. Valoración/interiores del Edificio: Bien de interés cultural. Bien de interés local. Singular. Arquitectura Popular. Contorno.

2. Valoración/interiores del Edificio: Bien de interés cultural. Bien de interés local. Singular. Arquitectura Popular. Contorno.

\*\*\* N.A.S.S.: 87. A/P Especial - Anexo de Protección Especial. E.P. Integral - Edificio y elementos arquitectónicos sometidos a Protección Integral.

