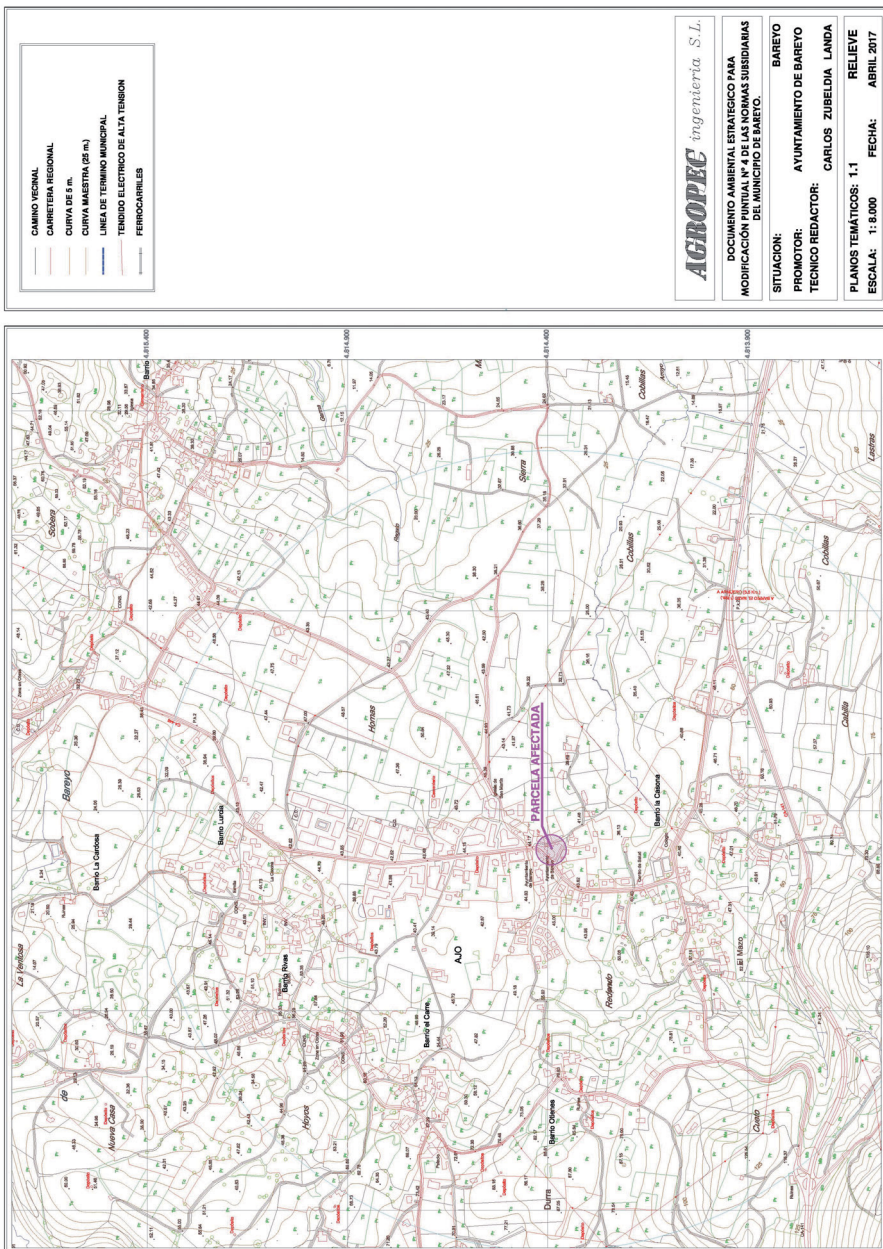


MARTES, 26 DE DICIEMBRE DE 2017 - BOC EXTRAORDINARIO NÚM. 48

MAPAS TEMÁTICOS

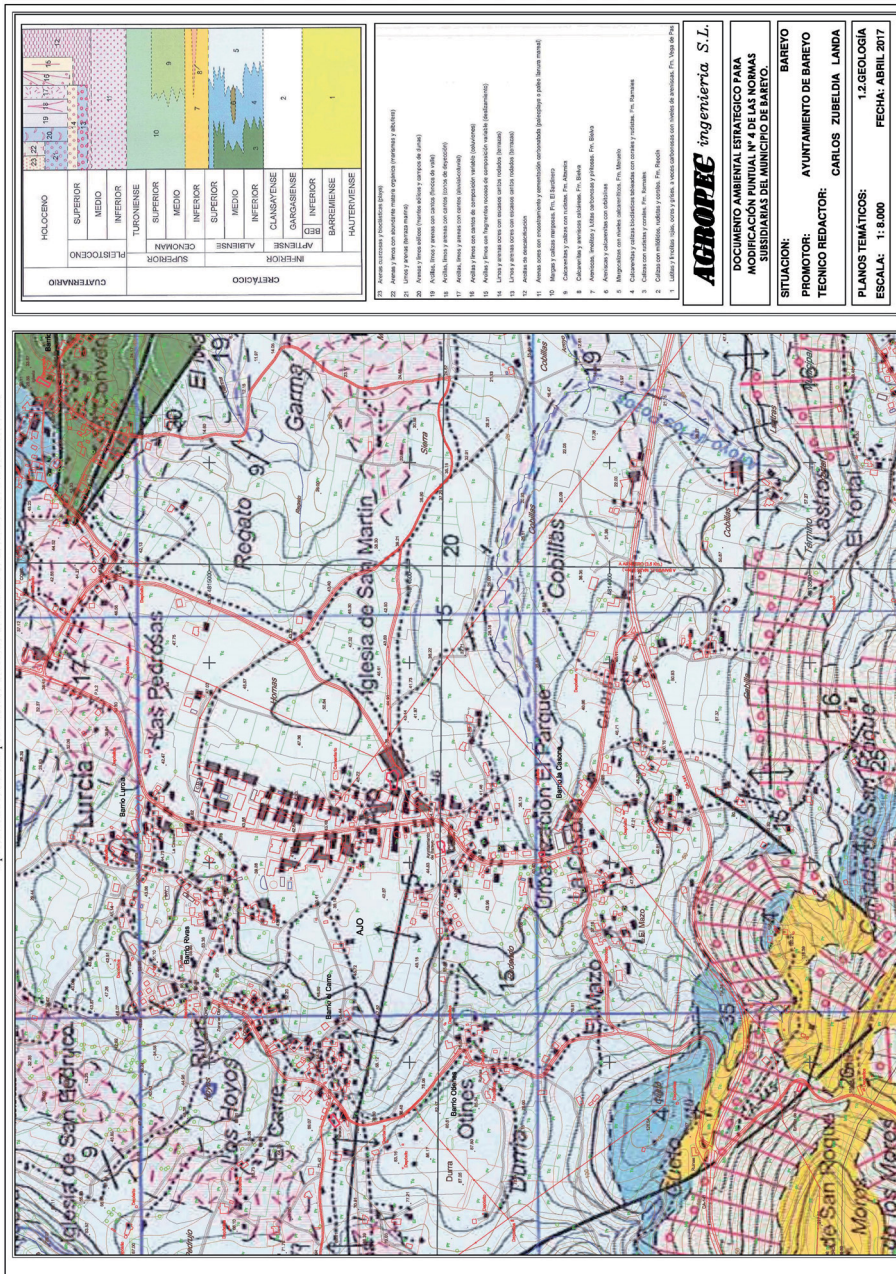
MARTES, 26 DE DICIEMBRE DE 2017 - BOC EXTRAORDINARIO NÚM. 48

Aprobación Provisional por Acuerdo del Pleno de fecha 22 de noviembre de 2017. El secretario



MARTES, 26 DE DICIEMBRE DE 2017 - BOC EXTRAORDINARIO NÚM. 48

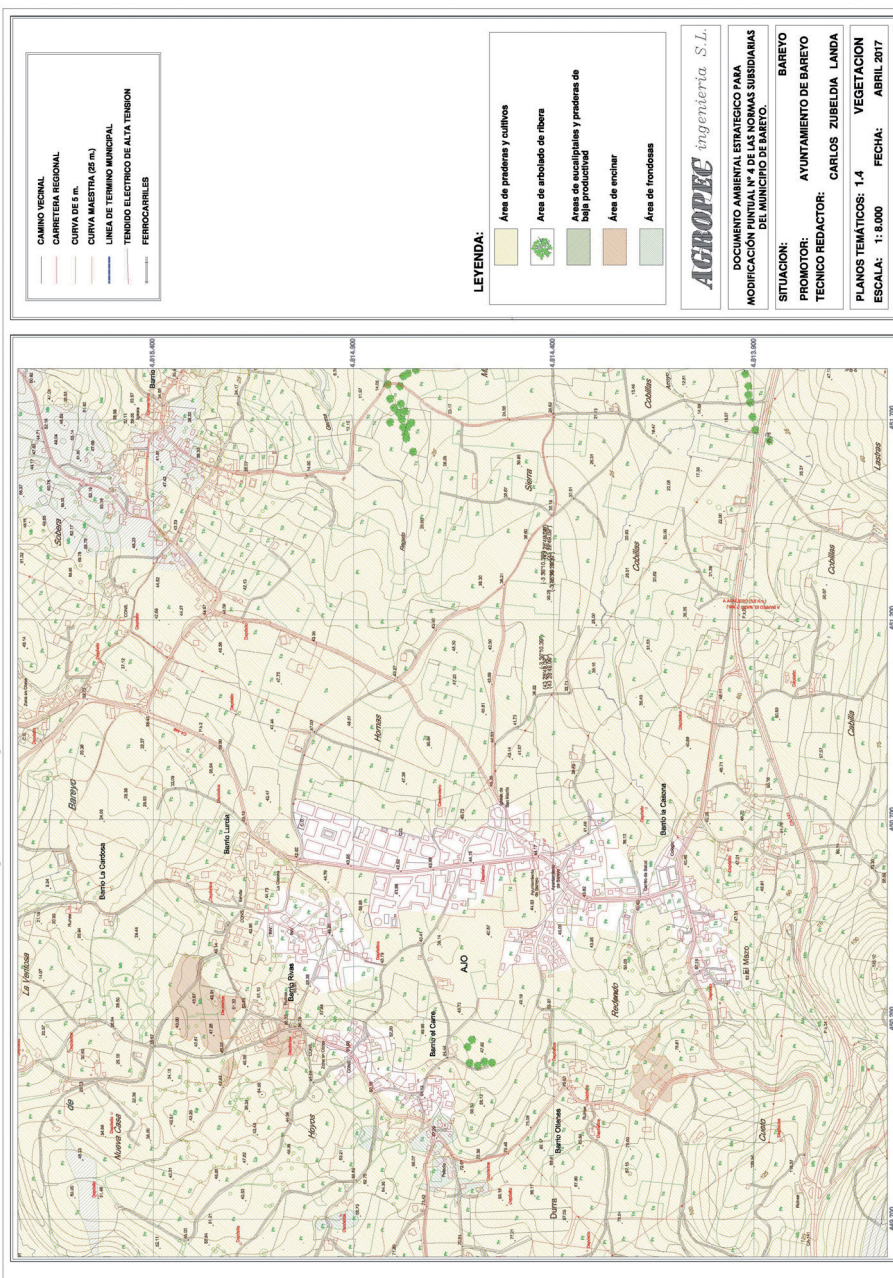
Aprobación Provisional por Acuerdo del Pleno de fecha 22 de noviembre de 2017. El secretario



CVE-2017-11015

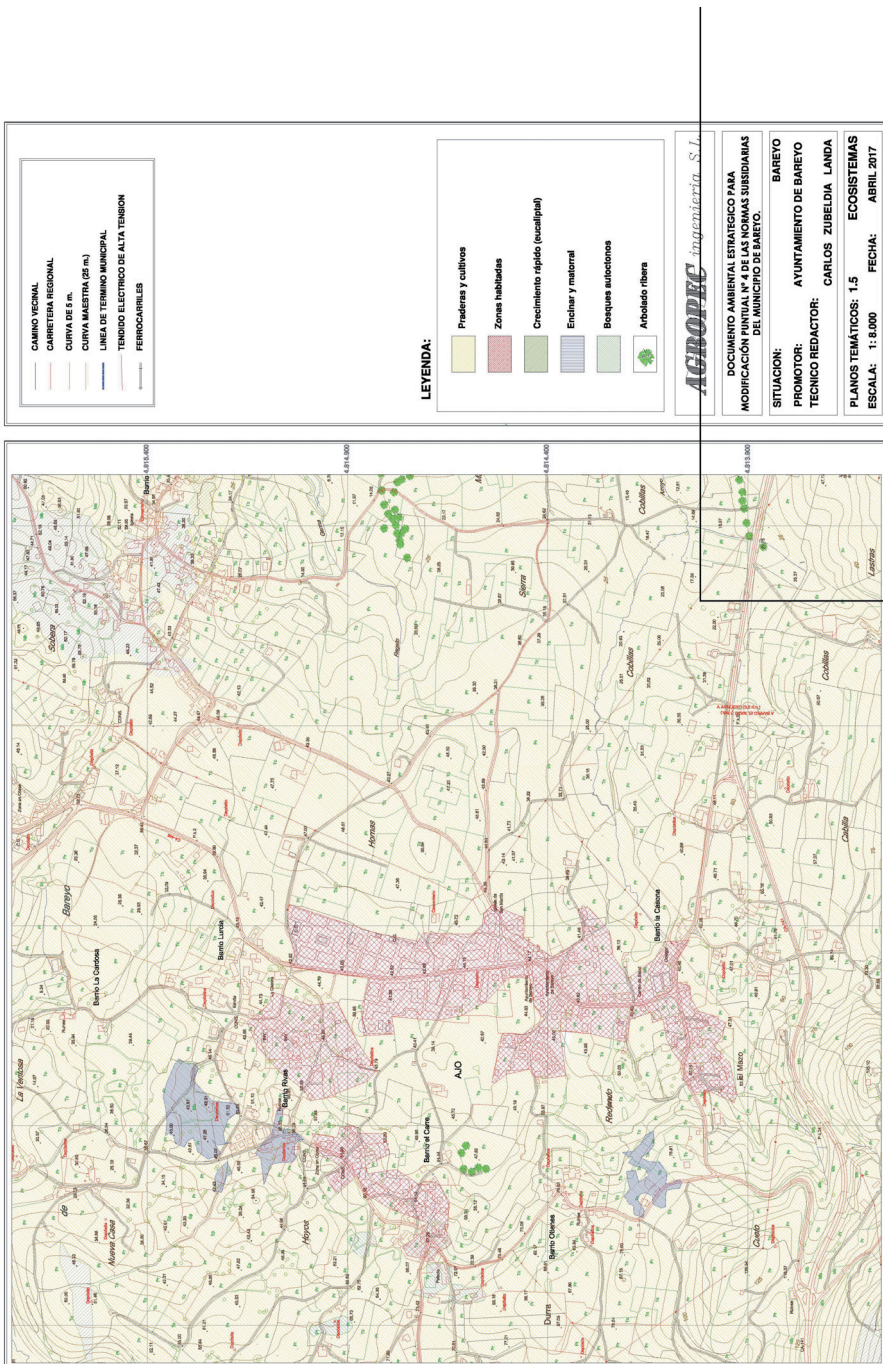
MARTES, 26 DE DICIEMBRE DE 2017 - BOC EXTRAORDINARIO NÚM. 48

Aprobación Provisional por Acuerdo del Pleno de fecha 22 de noviembre de 2017. El secretario



MARTES, 26 DE DICIEMBRE DE 2017 - BOC EXTRAORDINARIO NÚM. 48

Aprobación Provisional por Acuerdo del Pleno de fecha 22 de noviembre de 2017. El secretario



- CAMINO VECINAL
- CARRERA REGIONAL
- CURVA DE 5 m.
- CURVA MAESTRA (25 m.)
- LÍNEA DE TERMINO MUNICIPAL
- TENDIDO ELÉCTRICO DE ALTA TENSIÓN
- FEMICANILES

LEYENDA:

- Praderas y cultivos
- Zonas habitadas
- Crecimiento rápido (municipal)
- Enchar y matorral
- Besques autóctonos
- Arbolado ribera

AGROPIC ingeniería S.L.

DOCUMENTO AMBIENTAL ESTRATÉGICO PARA MODIFICACIÓN PUNTUAL Nº 4 DE LAS NORMAS SUBSIDIARIAS DEL MUNICIPIO DE BAREYO.

SITUACIÓN: BAREYO

PROMOTOR: AYUNTAMIENTO DE BAREYO

TECNICO REDACTOR: CARLOS ZUBELDIA LANDA

PLANS TEMÁTICOS: 1.5 ECOSISTEMAS

ESCALA: 1:8.000 FECHA: ABRIL 2017