

LUNES, 18 DE SEPTIEMBRE DE 2017 - BOC EXTRAORDINARIO NÚM. 27

COMUNIDAD AUTÓNOMA DE CANTABRIA
AYUNTAMIENTO DE LIÉRGANES
PLAN ESPECIAL DE PROTECCIÓN DEL PATRIMONIO CULTURAL
CATÁLOGO URBANÍSTICO DE PROTECCIÓN DEL CONJUNTO HISTÓRICO

FICHAS DE BIENES INMUEBLES FICHA N.º 39
FECHA DE REDACCIÓN. 29/01/2014
FECHA DE ACTUALIZACIÓN.

MERCADERO M1 PRIVADA ONCA
LOCALIZACIÓN MERCADERO 19
NOMBRE DEL BIEN MERCADERO 19
BARRIO DE MERCADERO
VALORACIÓN/INTERÉS ARQUITECTURA POPULAR
SUSCRIPCIÓN MUY ALTO
M.N.S.S. 87 ***
*** Bienes de Protección del edificio: Supramunicipal, Integr. Cultural, Ambiental, Fuera de Ordenación.

REF. CATASTRAL 9994610403995
MANZANA 99946 PARCELA 10
PROTECCIÓN ESPECIAL ***
EPIFICIO ESTRUCTURAL



RESIDENCIAL
Nº PLANTAS: 1
RELACION CON LA CALLE: SINGULAR
RELACION CON LA PARCELA: SINGULAR

BAUCUBIERTA/BAUHOLLA
RESTO PLANTAS:
CARRERA
BALA
SOTANO O SEMISOTANO.

USO/APROVECHAMIENTO ACTUAL
PLANTAS EMPICACION

*** Bienes de Protección Especial, E.P.Integral - Bienes de Protección Especial, E.P.Parcial - Bienes de Protección Integrada.



OBSERVACIONES Y SINGULARIDADES

SE TRATA DE UN CONJUNTO FORMADO POR UN EDIFICIO DEL SIGLO XIX CON UNA BUENA CARRERA, RESERVUANTE REFORMADO, Y DOS LOCALES DE UNA PLANTA, UNO LIBERAMENTE REFORMADO Y OTRO EN LA PARTE POSTERIOR. A ESTOS DOS SE LES ASIGNARÁ CONDICIONES DE NUEVA PLANTA CON EMPICABILIDAD Y TRANSICIÓN DE PLANT ESPECIAL.

DESCRIPCIÓN, HISTORIA Y BIBLIOGRAFÍA DEL EDIFICIO
AUTOR / PROMOTOR
ALTO XIX
SU UBICACIÓN EN UN ENTORNO DE INTERÉS SU VALOR ARQUITECTÓNICO
CRITERIOS DE VALORACIÓN.
DESCRIPCIÓN, MATERIAS Y REPERCUSSIONES HISTÓRICAS.
BIBLIOGRAFÍA Y DOCUMENTACIÓN GRÁFICA. "LIÉRGANES" - FERIA DE SIDA Y LUNA - JUNIO 1936. "LIÉRGANES" - FERIA DE SIDA Y LUNA - JUNIO 1937. "LIÉRGANES" - FERIA DE SIDA Y LUNA - JUNIO 1938. "LIÉRGANES" - FERIA DE SIDA Y LUNA - JUNIO 1939. "LIÉRGANES" - FERIA DE SIDA Y LUNA - JUNIO 1940. "LIÉRGANES" - FERIA DE SIDA Y LUNA - JUNIO 1941. "LIÉRGANES" - FERIA DE SIDA Y LUNA - JUNIO 1942. "LIÉRGANES" - FERIA DE SIDA Y LUNA - JUNIO 1943. "LIÉRGANES" - FERIA DE SIDA Y LUNA - JUNIO 1944. "LIÉRGANES" - FERIA DE SIDA Y LUNA - JUNIO 1945. "LIÉRGANES" - FERIA DE SIDA Y LUNA - JUNIO 1946. "LIÉRGANES" - FERIA DE SIDA Y LUNA - JUNIO 1947. "LIÉRGANES" - FERIA DE SIDA Y LUNA - JUNIO 1948. "LIÉRGANES" - FERIA DE SIDA Y LUNA - JUNIO 1949. "LIÉRGANES" - FERIA DE SIDA Y LUNA - JUNIO 1950. "LIÉRGANES" - FERIA DE SIDA Y LUNA - JUNIO 1951. "LIÉRGANES" - FERIA DE SIDA Y LUNA - JUNIO 1952. "LIÉRGANES" - FERIA DE SIDA Y LUNA - JUNIO 1953. "LIÉRGANES" - FERIA DE SIDA Y LUNA - JUNIO 1954. "LIÉRGANES" - FERIA DE SIDA Y LUNA - JUNIO 1955. "LIÉRGANES" - FERIA DE SIDA Y LUNA - JUNIO 1956. "LIÉRGANES" - FERIA DE SIDA Y LUNA - JUNIO 1957. "LIÉRGANES" - FERIA DE SIDA Y LUNA - JUNIO 1958. "LIÉRGANES" - FERIA DE SIDA Y LUNA - JUNIO 1959. "LIÉRGANES" - FERIA DE SIDA Y LUNA - JUNIO 1960. "LIÉRGANES" - FERIA DE SIDA Y LUNA - JUNIO 1961. "LIÉRGANES" - FERIA DE SIDA Y LUNA - JUNIO 1962. "LIÉRGANES" - FERIA DE SIDA Y LUNA - JUNIO 1963. "LIÉRGANES" - FERIA DE SIDA Y LUNA - JUNIO 1964. "LIÉRGANES" - FERIA DE SIDA Y LUNA - JUNIO 1965. "LIÉRGANES" - FERIA DE SIDA Y LUNA - JUNIO 1966. "LIÉRGANES" - FERIA DE SIDA Y LUNA - JUNIO 1967. "LIÉRGANES" - FERIA DE SIDA Y LUNA - JUNIO 1968. "LIÉRGANES" - FERIA DE SIDA Y LUNA - JUNIO 1969. "LIÉRGANES" - FERIA DE SIDA Y LUNA - JUNIO 1970. "LIÉRGANES" - FERIA DE SIDA Y LUNA - JUNIO 1971. "LIÉRGANES" - FERIA DE SIDA Y LUNA - JUNIO 1972. "LIÉRGANES" - FERIA DE SIDA Y LUNA - JUNIO 1973. "LIÉRGANES" - FERIA DE SIDA Y LUNA - JUNIO 1974. "LIÉRGANES" - FERIA DE SIDA Y LUNA - JUNIO 1975. "LIÉRGANES" - FERIA DE SIDA Y LUNA - JUNIO 1976. "LIÉRGANES" - FERIA DE SIDA Y LUNA - JUNIO 1977. "LIÉRGANES" - FERIA DE SIDA Y LUNA - JUNIO 1978. "LIÉRGANES" - FERIA DE SIDA Y LUNA - JUNIO 1979. "LIÉRGANES" - FERIA DE SIDA Y LUNA - JUNIO 1980. "LIÉRGANES" - FERIA DE SIDA Y LUNA - JUNIO 1981. "LIÉRGANES" - FERIA DE SIDA Y LUNA - JUNIO 1982. "LIÉRGANES" - FERIA DE SIDA Y LUNA - JUNIO 1983. "LIÉRGANES" - FERIA DE SIDA Y LUNA - JUNIO 1984. "LIÉRGANES" - FERIA DE SIDA Y LUNA - JUNIO 1985. "LIÉRGANES" - FERIA DE SIDA Y LUNA - JUNIO 1986. "LIÉRGANES" - FERIA DE SIDA Y LUNA - JUNIO 1987. "LIÉRGANES" - FERIA DE SIDA Y LUNA - JUNIO 1988. "LIÉRGANES" - FERIA DE SIDA Y LUNA - JUNIO 1989. "LIÉRGANES" - FERIA DE SIDA Y LUNA - JUNIO 1990. "LIÉRGANES" - FERIA DE SIDA Y LUNA - JUNIO 1991. "LIÉRGANES" - FERIA DE SIDA Y LUNA - JUNIO 1992. "LIÉRGANES" - FERIA DE SIDA Y LUNA - JUNIO 1993. "LIÉRGANES" - FERIA DE SIDA Y LUNA - JUNIO 1994. "LIÉRGANES" - FERIA DE SIDA Y LUNA - JUNIO 1995. "LIÉRGANES" - FERIA DE SIDA Y LUNA - JUNIO 1996. "LIÉRGANES" - FERIA DE SIDA Y LUNA - JUNIO 1997. "LIÉRGANES" - FERIA DE SIDA Y LUNA - JUNIO 1998. "LIÉRGANES" - FERIA DE SIDA Y LUNA - JUNIO 1999. "LIÉRGANES" - FERIA DE SIDA Y LUNA - JUNIO 2000. "LIÉRGANES" - FERIA DE SIDA Y LUNA - JUNIO 2001. "LIÉRGANES" - FERIA DE SIDA Y LUNA - JUNIO 2002. "LIÉRGANES" - FERIA DE SIDA Y LUNA - JUNIO 2003. "LIÉRGANES" - FERIA DE SIDA Y LUNA - JUNIO 2004. "LIÉRGANES" - FERIA DE SIDA Y LUNA - JUNIO 2005. "LIÉRGANES" - FERIA DE SIDA Y LUNA - JUNIO 2006. "LIÉRGANES" - FERIA DE SIDA Y LUNA - JUNIO 2007. "LIÉRGANES" - FERIA DE SIDA Y LUNA - JUNIO 2008. "LIÉRGANES" - FERIA DE SIDA Y LUNA - JUNIO 2009. "LIÉRGANES" - FERIA DE SIDA Y LUNA - JUNIO 2010. "LIÉRGANES" - FERIA DE SIDA Y LUNA - JUNIO 2011. "LIÉRGANES" - FERIA DE SIDA Y LUNA - JUNIO 2012. "LIÉRGANES" - FERIA DE SIDA Y LUNA - JUNIO 2013. "LIÉRGANES" - FERIA DE SIDA Y LUNA - JUNIO 2014. "LIÉRGANES" - FERIA DE SIDA Y LUNA - JUNIO 2015. "LIÉRGANES" - FERIA DE SIDA Y LUNA - JUNIO 2016. "LIÉRGANES" - FERIA DE SIDA Y LUNA - JUNIO 2017.

INTERÉS DE DETALLES DEL EDIFICIO ***

ENTORNO	ALTO	EXTERIOR/FACHADA	ALTO	ARSENAL/BIEN/PARCELA	ALTO	INTERIOR	ALTO
ENTORNO	ALTO	FACHADA	ALTO	ORGANIZACIÓN	ALTO	ACCESOS	ALTO
ENTORNO	ALTO	CUBIERTA	ALTO	PLANTACIÓN	ALTO	PABO	ALTO
				TAPAS	ALTO	ESCALERA	ALTO
				CONSTRUCCIONES	ALTO	ESTANCA	ALTO

CALIDAD CONSTRUCTIVA

FACHADA
SILLERA Y REVOCO

CARPINTERIA
MADEIRA

ESTADO DEL EDIFICIO, SUPERFICIES E INTERVENCIONES POSIBLES

ESTADO GLOBAL MUY BUENO

APROVECHAMIENTO/USO HOSTELERIA

SUPERFICIE DE PARCELA 608 m2

SUPERFICIE OCUPADA 428 m2

SUPERFICIE CONSTRUIDA 423 m2

EFECTIVIDAD RESIDUANTE 0,52 m2/m2

INTERVENCIONES DE GENERAL APLICACIÓN. SEZÓN GRADO DE PROTECCIÓN Y OBSERVACIONES

APROBADO TEJIA PUBLICADO
DEFINITIVAMENTE en el Boletín Oficial de Cantabria de 1994

05 JUL 2007

por el Comisario Regional de Obra-
DADO: CRISTÓBAL BARRERO Y LUISA
El Encargado

LUNES, 18 DE SEPTIEMBRE DE 2017 - BOC EXTRAORDINARIO NÚM. 27

COMUNIDAD AUTÓNOMA DE CANTABRIA
AYUNTAMIENTO DE LIÉRGANES
PLAN ESPECIAL DE PROTECCIÓN DEL PATRIMONIO CULTURAL
CATÁLOGO URBANÍSTICO DE PROTECCIÓN DEL CONJUNTO HISTÓRICO

FICHAS DE BIENES INMUEBLES FICHA N.º 43
 DENOMINACIÓN DEL EDIFICIO. CASA POPULAR
 FECHA DE REDACCIÓN. 29/01/2014
 FECHA DE ACTUALIZACIÓN.

SUBCONJUNTO. PRIVADA ÚNICA
 TITULARIDAD.
 LOCALIZACIÓN. MERCADERO 11
 DIRECCIÓN FISCAL. MERCADERO 13
 BARRIO DE MERCADERO. BARRIO DE MERCADERO. 6
 VALORACIÓN/INTERÉS. ARQUITECTURA POPULAR
 SUPLENTO. SUPLENTO 11
 N.I.S.S. 87 ***
 *** Nivel de Protección del edificio: Supremacía del Integr. Caracter. Ambiental, Fuera de Ordenación.



OBSERVACIONES Y SINGULARIDADES
 DESCRIPCIÓN HISTÓRICA Y BIBLIOGRAFÍA DEL EDIFICIO
 INTERÉS ESPECIAL. ALTO / PROMOTOR
 ÉPOCA. SIGLO XIX
 CRITERIOS DE VALORACIÓN. SU UBICACIÓN EN UN ENTORNO DE INTERÉS
 DESCRIPCIÓN, NOTAS Y REFERENCIAS HISTÓRICAS.
 BIBLIOGRAFÍA Y DOCUMENTACIÓN GRAFICA. "Liérganes" - PLAN DE SOLO Y LINDA - AÑO 1936. "Liérganes" - PLAN DE SOLO Y LINDA - AÑO 1987. "BOLETÍN OFICIAL DEL AYUNTAMIENTO DE LIÉRGANES" - 14 JUNIO 2014 Y 07 DE ABRIL 2011.

DESCRIPCIÓN HISTÓRICA Y BIBLIOGRAFÍA DEL EDIFICIO
 INTERÉS ESPECIAL. ALTO / PROMOTOR
 ÉPOCA. SIGLO XIX
 CRITERIOS DE VALORACIÓN. SU UBICACIÓN EN UN ENTORNO DE INTERÉS
 DESCRIPCIÓN, NOTAS Y REFERENCIAS HISTÓRICAS.
 BIBLIOGRAFÍA Y DOCUMENTACIÓN GRAFICA. "Liérganes" - PLAN DE SOLO Y LINDA - AÑO 1936. "Liérganes" - PLAN DE SOLO Y LINDA - AÑO 1987. "BOLETÍN OFICIAL DEL AYUNTAMIENTO DE LIÉRGANES" - 14 JUNIO 2014 Y 07 DE ABRIL 2011.

INTERÉS DE DETALLES DEL EDIFICIO ***

ENTORNO	ALTO	ENTORNO/FACHADA	ALTO	ENTORNO/FACHADA	ALTO	ENTORNO/FACHADA	ALTO
ENTORNO	ALTO	ENTORNO/FACHADA	ALTO	ENTORNO/FACHADA	ALTO	ENTORNO/FACHADA	ALTO
ENTORNO	ALTO	ENTORNO/FACHADA	ALTO	ENTORNO/FACHADA	ALTO	ENTORNO/FACHADA	ALTO

CALIDAD CONSTRUCTIVA

FACHADA	CARPINTERIA	CUBIERTAS.
REBOCO Y PINTURA	PVC BLANCO	TEJA
ESTADO DEL EDIFICIO, SUPERFICIES E INTERVENCIONES POSIBLES	BUENO	DEBILITADO
APROVECHAMIENTO/USO.	RESIDENCIAL Y COMERCIAL	DEBILITADO
SUPERFICIE DE PAREDA.	261 m2	DEBILITADO
SUPERFICIE DE PAREDA.	132 m2	DEBILITADO
SUPERFICIE DE PAREDA.	252 m2	DEBILITADO
EXTENSIVIDAD RESIDUANTE	0,97 m2/m2	DEBILITADO

COMUNIDAD AUTÓNOMA DE CANTABRIA
AYUNTAMIENTO DE LIÉRGANES
PLAN ESPECIAL DE PROTECCIÓN DEL PATRIMONIO CULTURAL
CATÁLOGO URBANÍSTICO DE PROTECCIÓN DEL CONJUNTO HISTÓRICO

FICHAS DE BIENES INMUEBLES FICHA N.º 43
 DENOMINACIÓN DEL EDIFICIO. CASA POPULAR
 FECHA DE REDACCIÓN. 29/01/2014
 FECHA DE ACTUALIZACIÓN.

SUBCONJUNTO. PRIVADA ÚNICA
 TITULARIDAD.
 LOCALIZACIÓN. MERCADERO 11
 DIRECCIÓN FISCAL. MERCADERO 13
 BARRIO DE MERCADERO. BARRIO DE MERCADERO. 6
 VALORACIÓN/INTERÉS. ARQUITECTURA POPULAR
 SUPLENTO. SUPLENTO 11
 N.I.S.S. 87 ***
 *** Nivel de Protección del edificio: Supremacía del Integr. Caracter. Ambiental, Fuera de Ordenación.



OBSERVACIONES Y SINGULARIDADES
 DESCRIPCIÓN HISTÓRICA Y BIBLIOGRAFÍA DEL EDIFICIO
 INTERÉS ESPECIAL. ALTO / PROMOTOR
 ÉPOCA. SIGLO XIX
 CRITERIOS DE VALORACIÓN. SU UBICACIÓN EN UN ENTORNO DE INTERÉS
 DESCRIPCIÓN, NOTAS Y REFERENCIAS HISTÓRICAS.
 BIBLIOGRAFÍA Y DOCUMENTACIÓN GRAFICA. "Liérganes" - PLAN DE SOLO Y LINDA - AÑO 1936. "Liérganes" - PLAN DE SOLO Y LINDA - AÑO 1987. "BOLETÍN OFICIAL DEL AYUNTAMIENTO DE LIÉRGANES" - 14 JUNIO 2014 Y 07 DE ABRIL 2011.

DESCRIPCIÓN HISTÓRICA Y BIBLIOGRAFÍA DEL EDIFICIO
 INTERÉS ESPECIAL. ALTO / PROMOTOR
 ÉPOCA. SIGLO XIX
 CRITERIOS DE VALORACIÓN. SU UBICACIÓN EN UN ENTORNO DE INTERÉS
 DESCRIPCIÓN, NOTAS Y REFERENCIAS HISTÓRICAS.
 BIBLIOGRAFÍA Y DOCUMENTACIÓN GRAFICA. "Liérganes" - PLAN DE SOLO Y LINDA - AÑO 1936. "Liérganes" - PLAN DE SOLO Y LINDA - AÑO 1987. "BOLETÍN OFICIAL DEL AYUNTAMIENTO DE LIÉRGANES" - 14 JUNIO 2014 Y 07 DE ABRIL 2011.



INTERÉS DE DETALLES DEL EDIFICIO ***

ENTORNO	ALTO	ENTORNO/FACHADA	ALTO	ENTORNO/FACHADA	ALTO	ENTORNO/FACHADA	ALTO
ENTORNO	ALTO	ENTORNO/FACHADA	ALTO	ENTORNO/FACHADA	ALTO	ENTORNO/FACHADA	ALTO
ENTORNO	ALTO	ENTORNO/FACHADA	ALTO	ENTORNO/FACHADA	ALTO	ENTORNO/FACHADA	ALTO

CALIDAD CONSTRUCTIVA

FACHADA	CARPINTERIA	CUBIERTAS.
REBOCO Y PINTURA	PVC BLANCO	TEJA
ESTADO DEL EDIFICIO, SUPERFICIES E INTERVENCIONES POSIBLES	BUENO	DEBILITADO
APROVECHAMIENTO/USO.	RESIDENCIAL Y COMERCIAL	DEBILITADO
SUPERFICIE DE PAREDA.	261 m2	DEBILITADO
SUPERFICIE DE PAREDA.	132 m2	DEBILITADO
SUPERFICIE DE PAREDA.	252 m2	DEBILITADO
EXTENSIVIDAD RESIDUANTE	0,97 m2/m2	DEBILITADO

LUNES, 18 DE SEPTIEMBRE DE 2017 - BOC EXTRAORDINARIO NÚM. 27

OBSERVACIONES Y SINGULARIDADES

ENCUENTRO RESERVADO DE MURALLA, AJUSTANDO LOS MUEBOS ORIGINALES. ADECUADO TRATAMIENTO DE MURALLA EN MAMPUESTRA Y REVOCO BLANCO. PUERTA DE GARAJE DE CHAPA METÁLICA Y REJA DE ACCESO A VIVIENDA, AMBOS MUY DESACERTADOS.

DESCRIPCIÓN, HISTORIA Y BIBLIOGRAFÍA DEL EDIFICIO

INDICE EDIFICIO: AUBOR / PROMOTOR:

ÉPOCA: SIELO XIX

CRITERIOS DE VALORACIÓN: SU UBICACIÓN EN UN ENTORNO DE INTERÉS

DESCRIPCIÓN, NOTICIAS Y REFERENCIAS HISTÓRICAS:

BIBLIOGRAFÍA Y DOCUMENTACIÓN GRÁFICA: "TERRAZOS" - FRENTE DE CASA Y LINDERO - MARZO 1935. "VALLES DE PASADIZO DEL AYUNTAMIENTO DE LIÉRGANES" - CASAS DE MARO - MARZO 1992. "CERCAJO MONUMENTAL DEL ANEJO DE LIÉRGANES" - LA ANEJO DE JAMA Y OTROS - SEPTIEMBRE 2001.

*** Nivel de Interés: Muy alto, Alto, Medio, Bajo

ÍNDICES DE DETALLES DEL EDIFICIO ****

ENTORNO	ALTO	EXTERIOR/FACADA	MEJO	ARJEN/ALBETO/PANCELA	INTERIOR
ENTORNO	ALTO	PACHADA	MEJO	ORGANIZACIÓN	ACCESOS
		CUBIERTA	MEJO	PLANTACIÓN	PABO
				TAPAS	ESCALERA
				CONSTRUCCIONES	ESCANJA

*** Nivel de Interés: Muy alto, Alto, Medio, Bajo

CALIDAD CONSTRUCTIVA

FACADA: CARPINTERIA

SILERA Y MAMPUESTRA Y REVOCO: MADEA

ESTADO DEL EDIFICIO, SUPERFICIES E INTERVENCIONES POSIBLES

ESTADO GLOBAL: MUY BUENO

APROVECHAMIENTO/USO: RESIDENCIAL Y COMERCIAL EN PLANTA BAJA 107

SUPERFICIE DE PARCELA: 172 m²

SUPERFICIE OCUPADA: 114 m²

SUPERFICIE CONSTRUIDA: 272 m²

EFECTIVIDAD RESULTANTE: 1,58 m²/m²

INTERVENCIONES DE GENERAL APLICACIÓN: SECIÓN GRADO DE PROTECCIÓN Y OBSERVACIONES

COMUNIDAD AUTÓNOMA DE CANTABRIA

AYUNTAMIENTO DE LIÉRGANES

PLAN ESPECIAL DE PROTECCIÓN DEL PATRIMONIO CULTURAL

CATÁLOGO URBANÍSTICO DE PROTECCIÓN DEL CONJUNTO HISTÓRICO

FICHAS DE BIENES INMUEBLES

FICHA N.º 44

DENOMINACIÓN DEL EDIFICIO: CASA POPULAR

FECHA DE REDACCIÓN: 28/01/2014

FECHA DE ACTUALIZACIÓN:

SUBCONJUNTO: MERCADERO N.º 1

TITULARIDAD: PRIVADA ÚNICA

LOCALIZACIÓN: MERCADERO N.º 11

DIRECCIÓN POSTAL: BARRIO DE MERCADERO

INDICIO POBLACIONAL O BARRIO: BARRIO DE MERCADERO

VALORACIÓN/INTERÉS: ARQUITECTURA POPULAR

EDIFICIO ÚNICO **

N.I.C.S.S. 87 ***

A.P. ESPECIAL ****

*** Nivel de Protección del edificio: Supramunicipal, Integral, Comarcial, Ambiental, Fuera de Ordenación.




USO/APROVECHAMIENTO ACTUAL

PLANTAS: BANCOS/BAJARRALLA

PRIMERA: PLANTAS

BAJA: BAJA

SOTANO O SEMISOTANO:

TIPOLOGÍA DEL EDIFICIO

ORIGENAL/HISTÓRICO: RESIDENCIAL

RELACION CON LA CALLE: ALINEADA

RELACION CON LA PARCELA: EN HIEVA

RESIDENCIAL RESIDENCIAL RESIDENCIAL RESIDENCIAL

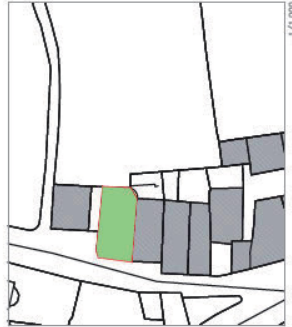
1. Versión original del Edificio: Bien de Interés Cultural. Bien de Interés Local. Singular. Arquitectura culta. Arquitecto: Popular. Confesiva.

2. N.I.C.S.S. 87: A.P. Especial - Área de Protección Integrada - Elementos arquitectónicos sometidos a Protección Integral.

LUNES, 18 DE SEPTIEMBRE DE 2017 - BOC EXTRAORDINARIO NÚM. 27



1/1.000



1/1.000

OBSERVACIONES Y SINGULARIDADES

CASA POPULAR DEL SELO XIX CON VARIAS TRANSFORMACIONES; BALCONADA, CORREA CON BARRERA, BALAUSTRADA METÁLICA. EN FUTURAS INTERVENCIONES DEBEA SUSTITUIRSE ESTA BALAUSTRADA CON PROPOSTA GENERAL DE RENOVACIÓN DE PACHAMA. MUY ACERTADA LA COMBINACIÓN DE SILERÍA, MAPOSTERA CON REVOCO BLANCO QUE DEBEBA MANTENERSE.

DESCRIPCIÓN, HISTORIA Y BIBLIOGRAFÍA DEL EDIFICIO
 ALTOS EDIFICIO
 SELO XIX
 SU UBICACIÓN EN UN ENTORNO DE INTERÉS

 SE TRATA DE UN MAGNÍFICO EJEMPLO DE ARQUITECTURA POPULAR DEL SELO XIX.

DESCRIPCIÓN, HISTORIA Y BIBLIOGRAFÍA DEL EDIFICIO
 ALTOS EDIFICIO
 SELO XIX
 SU UBICACIÓN EN UN ENTORNO DE INTERÉS

 SE TRATA DE UN MAGNÍFICO EJEMPLO DE ARQUITECTURA POPULAR DEL SELO XIX.

BIBLIOGRAFÍA Y DOCUMENTACIÓN GRÁFICA
 "LIERGANES" - FERIA DE CASA Y TIENDA - JUNIO DE 1928
 "LAS CASAS DE LA ALDEA DE LIERGANES" - CALLES DE CASO - JUNIO DE 1927
 "VIRREY DON JUAN DE LOS RÍOS" - LA ALDEA DE LIERGANES - LA ALDEA DE JAMA Y RÍOS - SEPTIEMBRE 2001.

**** Nivel de Interés: Muy alto, Alto, Medio, Bajo

INTENSIDAD DE DETALLES DEL EDIFICIO ***

ENTORNO	ALTO	EXTERIOR/FACHADA	ALTO	INTERIOR	ALTO
ENTORNO	ALTO	ORGANIZACIÓN	ALTO	ACCESOS	ALTO
		CUBIERTA	ALTO	PABLO	ALTO
		PLANTACIÓN	ALTO	ESCALERA	ALTO
		CONSTRUCCIONES	ALTO	ESTANCIAS	ALTO

CALIDAD CONSTRUCTIVA

FACHADA	CARPINTERÍA	CUBIERTAS
SILERÍA	REVOCO Y REVISTA	MADEIRA
ESTADO DEL EDIFICIO, SUPERFICIES E INTERVENCIONES POSIBLES		
APROVECHAMIENTO/USO		
RESIDENCIAL Y COMERCIAL EN PLANTA BAJA 107		
SUPERFICIE DE PARCELA		
178 m ²		
SUPERFICIE OCUPADA		
156 m ²		
SUPERFICIE CONSTRUIDA		
289 m ²		
EFECTIVIDAD RESIDUANTE		
1,68 m ² /m ²		
INTERVENCIONES DE GENERAL APLICACIÓN. SEZÓN GRADO DE PROTECCIÓN Y OBSERVACIONES		

COMUNIDAD AUTÓNOMA DE CANTABRIA
 AYUNTAMIENTO DE LIÉRGANES
 PLAN ESPECIAL DE PROTECCIÓN DEL PATRIMONIO CULTURAL
 CATALOGO URBANÍSTICO DE PROTECCIÓN DEL CONJUNTO HISTÓRICO

FICHAS DE BIENES INMUEBLES FICHA N.º 47

DENOMINACIÓN DEL EDIFICIO: CASA POPULAR EN HUEVA (CONJUNTO)

FECHA DE REDACCIÓN: 29/01/2014

FECHA DE ACTUALIZACIÓN:

SUBCONJUNTO: MERCADILLO M1

TITULARIDAD: PRIVADA ÚNICA

LOCALIZACIÓN: MERCADILLO 5

DIRECCIÓN POSTAL: BARRIO DE MERCADILLO

INDICIO POBLACIONAL O BARRIO: BARRIO DE MERCADILLO PARCELA 2

VALORACIÓN/INTERÉS: ARQUITECTURA POPULAR

PROTECCIÓN: INTEGRAL

EDIFICIO ***

MAPA: N.N.S.S. 87 **

A.P. ESPECIAL

**** Nivel de Protección del edificio: Supramunicipal, Integral, Catrimonial, Ambiental, Fuera de Ordenación.



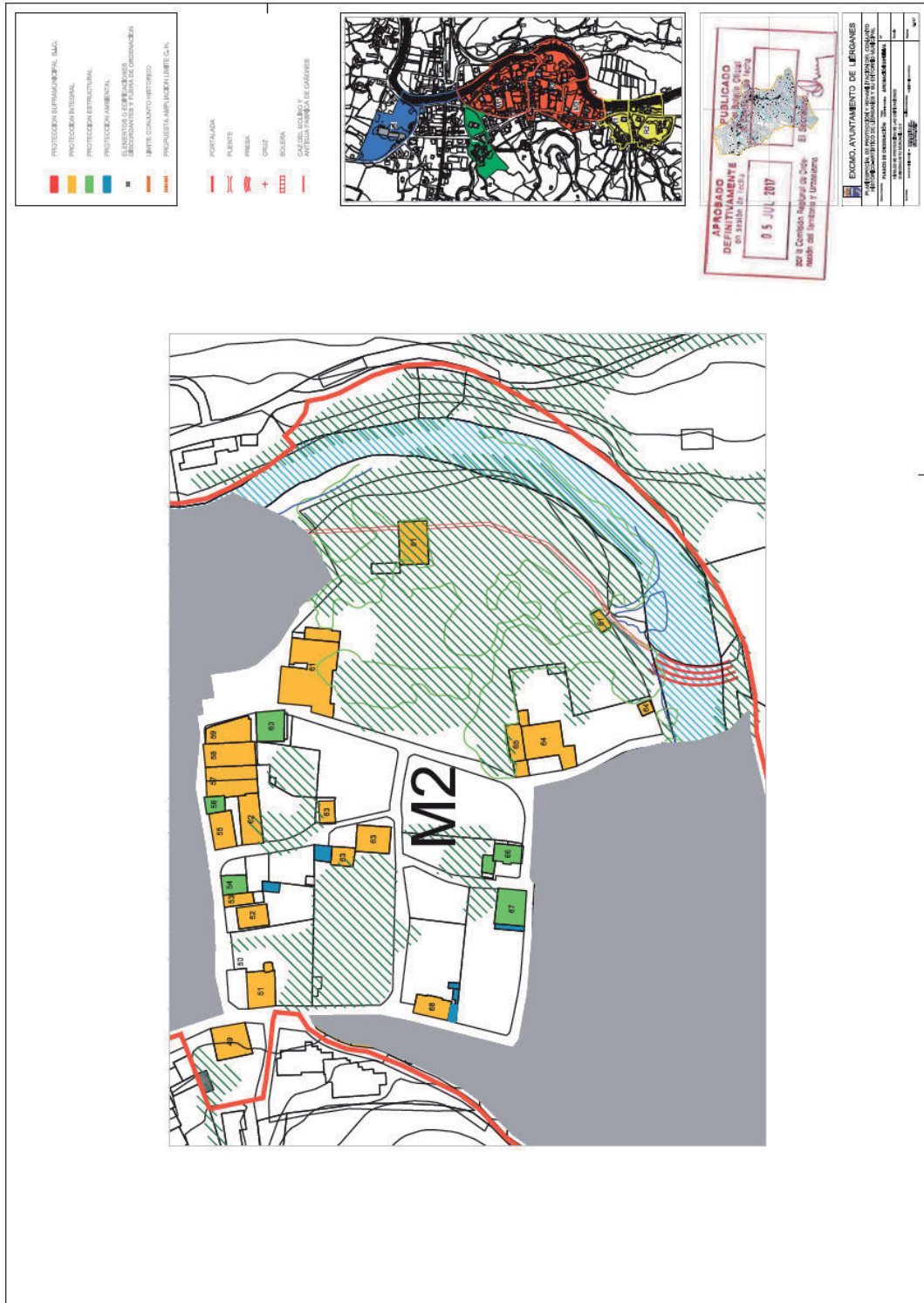
USO/APROVECHAMIENTO ACTUAL
 PLANTAS EDIFICACIÓN

TIPOLOGÍA DEL EDIFICIO

ORIGINAL/HISTÓRICO	RESIDENCIAL
RELACION CON LA CALLE	ALINEA 2
RELACION CON LA PARCELA	EN HUEVA
	BAUCUBIERTA/BALAUSTRADA
	RESTO PLANOS
	PEREÑA
	BAJA
	SOTANO O SEMISOTANO
	RESIDENCIAL
	RESIDENCIAL

**** Nivel de Interés: Muy alto, Alto, Medio, Bajo

LUNES, 18 DE SEPTIEMBRE DE 2017 - BOC EXTRAORDINARIO NÚM. 27



2017/7819

CVE-2017-7819