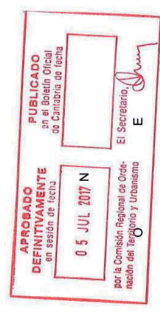
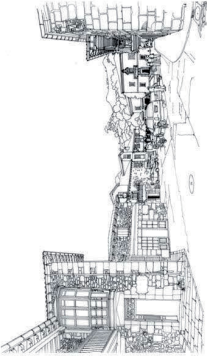




MARTES, 19 DE SEPTIEMBRE DE 2017 - BOC EXTRAORDINARIO NÚM. 32

COMUNIDAD AUTÓNOMA DE CANTABRIA
AYUNTAMIENTO DE LIÉRGANES
PLAN ESPECIAL DE PROTECCIÓN DEL PATRIMONIO CULTURAL
CATÁLOGO URBANÍSTICO DE PROTECCIÓN DEL CONJUNTO HISTÓRICO
FICHAS DE ESPACIOS PÚBLICOS · ORDENACION FICHA N° EP04B
DENOMINACIÓN DEL ESPACIO. ESTADO ACTUAL
PLAZA DEL MERCADILLO (MARGES DE VALDELLA)



S

MARTES, 19 DE SEPTIEMBRE DE 2017 - BOC EXTRAORDINARIO NÚM. 32



COMUNIDAD AUTÓNOMA DE CANTABRIA
AYUNTAMIENTO DE LIÉRGANES
PLAN ESPECIAL DE PROTECCIÓN DEL PATRIMONIO CULTURAL
CATÁLOGO URBANÍSTICO DE PROTECCIÓN DEL CONJUNTO HISTÓRICO

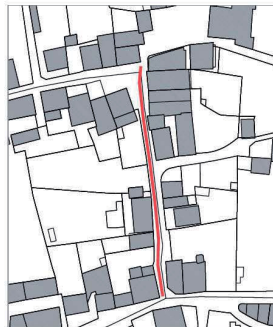


FICHAS DE ESPACIOS PÚBLICOS
 FICHA N.º EP05A
 FECHA DE REDACCIÓN: 29/01/2014
 FECHA DE ACTUALIZACIÓN:
 DENOMINACIÓN DEL ESPACIO:
 C. JANI CORDES DIRE PZA DEL MESQUILLO (MUEBLES DE VIEJERÍA) Y B. CANTÓN
 SUBCONJUNTO: M1

LOCALIZACIÓN
 NÚCLEO POBLACIONAL O BARRIO:
 MERCADILLO

PROTECCIÓN
 ELEMENTO ***
 INTEGRAL

VALORACIÓN/INTERÉS
 SUBCONJUNTO **
 N.N.S.S. 87 ***
 A.P. ESPECIAL
 Área de Protección del elemento: Supramunicipal; Análisis: Fuera de Ordenación.



1/2000

1/2000

OBSERVACIONES Y SINGULARIDADES

MANTIENE EN SU ACERA DE SALETTE Y EN LAS...
 LA EDIFICACIÓN ORIGINAL DEL SIGLO XVII CON ALGUNAS...
 TRANSFORMACIONES EN EL SEGUNDO TRAMO Y EN...
 TOTALMENTE RENOVADOS LO LARGO DEL SIGLO XIX Y...
 PRIMEROS AÑOS DEL XX, PERO DEJANDO HUELLAS...
 ANTERIORES. SE XVI, XVII COMO EN EL CASO MUY...
 DE LA EVOLUCIÓN HISTÓRICA DEL BARRIO, CON...
 VIVIENDAS MUY CUIDADAS, SALVO EN LA ÚLTIMA...
 VIVIENDA, CONOCIDA COMO EL CANTÓN.
 FOTOGRAFICO, MANTIENE LA PAVIMENTACIÓN SECULAR DE...
 CANTO RODADO HASTA MEDIADOS DEL SIGLO XX QUE...
 DETERMINADAS EN LAS EL ENLARGADO DE ACERA,
 COMO EL RESTO DEL ESPACIO PÚBLICO, SE PAVIMENTO...
 EN 2.005 CON LOSETY SE ADQUIN DE HORMIGÓN...
 AÑOS QUE HAY SE APRECIAN...
 SE DESARROLLARA, SIGUIENDO LOS CRITERIOS DEL PLAN...
 ESPECIAL, MEDIANTE UN PROYECTO DE URBANIZACIÓN.



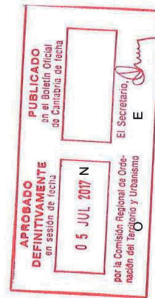
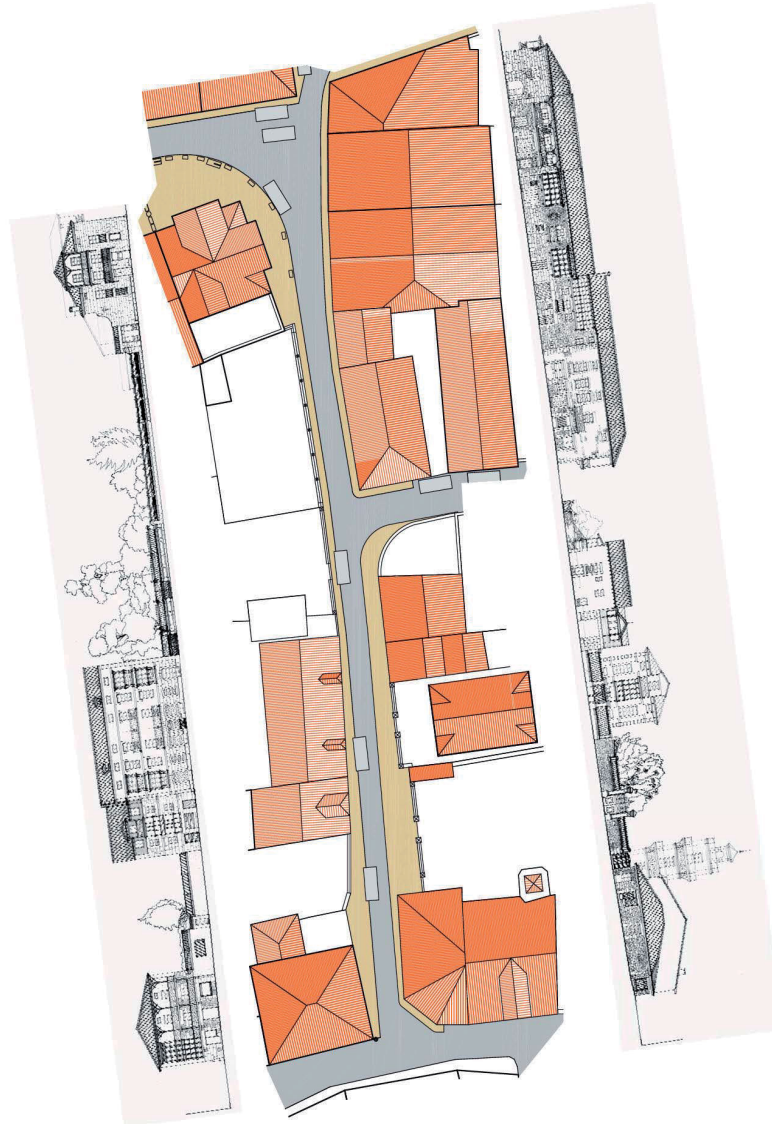
1/2000

1/2000

** Valoración/Interés del Espacio: Bien de interés cultural; Bien de interés local; Singular; Arquitecto culto; Arquitecto Popular; Conflictivo.
 *** N.N.S.S. 87; A.P. Especial; Área de Protección; Barriada; E.P. Integral; Edificios y elementos singulares sometidos a Protección Integral.

MARTES, 19 DE SEPTIEMBRE DE 2017 - BOC EXTRAORDINARIO NÚM. 32

COMUNIDAD AUTÓNOMA DE CANTABRIA
AYUNTAMIENTO DE LIÉRGANES
PLAN ESPECIAL DE PROTECCIÓN DEL PATRIMONIO CULTURAL
CATÁLOGO URBANÍSTICO DE PROTECCIÓN DEL CONJUNTO HISTÓRICO
FICHAS DE ESPACIOS PÚBLICOS . ORDENACION FICHA N° EP05B
DENOMINACION DEL ESPACIO. ESTADO ACTUAL
C. JUAN CORREAS BARRA PZA DEL HOSPEDAL (MORDES DE VILLERUELA) Y E. CIVITA

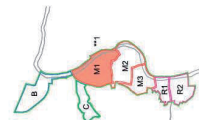


S

MARTES, 19 DE SEPTIEMBRE DE 2017 - BOC EXTRAORDINARIO NÚM. 32

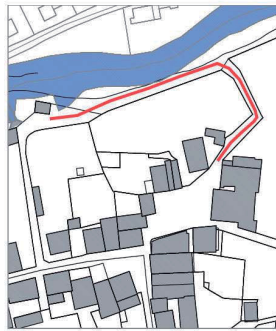


COMUNIDAD AUTÓNOMA DE CANTABRIA
AYUNTAMIENTO DE LIÉRGANES
PLAN ESPECIAL DE PROTECCIÓN DEL PATRIMONIO CULTURAL
CATÁLOGO URBANÍSTICO DE PROTECCIÓN DEL CONJUNTO HISTÓRICO



FICHAS DE ESPACIOS PÚBLICOS FICHA N.º EP06
 DENOMINACIÓN DEL ESPACIO. PASO DEL MOLINO
 SUBCONJUNTO. M1
 LOCALIZACIÓN NÚCLEO POBLACIÓN O BARRIO. MERCADILLO
 VALORACIÓN/INTERÉS SINGULAR MUY ALTO
 SUBCONJUNTO ** A.P. ESPECIAL
 N.N.S.S. 87 ***
 Área de Protección del elemento: Supramunicipal. Análisis: Fuera de Ordenación.

PROTECCIÓN ELEMENTO *** INTEGRAL
 FECHA DE REDACCIÓN. 29/01/2014
 FECHA DE ACTUALIZACIÓN.




1/2000

1/2000

OBSERVACIONES Y SINGULARIDADES


SE PROPONE LA RECUPERACIÓN DE UN PARQUE NATURAL PARA EL PASO DEL MOLINO. EL MOLINO DE LIÉRGANES MERCADILLO DISCURRE PARALELO AL CALCE DEL RÍO HASTA CRUZAR EL CAZ DEL MOLINO DE RANADA Y FINALIZA EN EL PUENTE MAYOR. MUY LIGADO A LA HISTORIA DEL PUEBLO, EL MOLINO DE LIÉRGANES EN EL RESTO DE SU ANTIGUA PUERTA MONUMENTAL DE ACCESO Y, SE CONTINÚA A LA SOMBRA DE SUS TAPAS EN EL CAJÓN INVADIDO DE MALEZA Y EN SU ÚLTIMO TRAMO POR PASARELAS CONSTRUIDAS EN TORNO AL MOLINO. ES UN INTERESANTE EJEMPLO DE CUALQUIER INTERVENCIÓN PASARA POR LA CONSIDERACIÓN DE ZONA INUNDABLE Y POR TANTO SE EVITARA LA PRESENCIA DE MOBILIARIO URBANO. EL PLAN ESPECIAL DE PROTECCIÓN DEL CONJUNTO HISTÓRICO ESPECIAL, MEDIANTE UN PROYECTO DE URBANIZACIÓN,



1/2000

** Valoración/Interés del Espacio: Bien de interés cultural. Singular. Arquitectura civil. Arquitecto Popular. Conflictivo.
 *** N.N.S.S. 87: A.P. Especial—Áreas de Protección Especial, E.P. Integral—Edificios y elementos singulares sometidos a Protección Integral.

MARTES, 19 DE SEPTIEMBRE DE 2017 - BOC EXTRAORDINARIO NÚM. 32

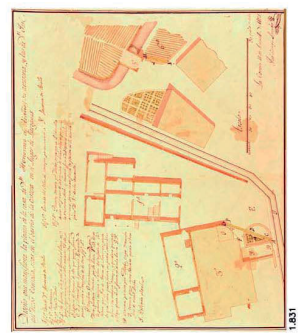


COMUNIDAD AUTÓNOMA DE CANTABRIA
 AYUNTAMIENTO DE LIÉRGANES
 PLAN ESPECIAL DE PROTECCIÓN DEL PATRIMONIO CULTURAL
 CATÁLOGO URBANÍSTICO DE PROTECCIÓN DEL CONJUNTO HISTÓRICO

FICHAS DE ESPACIOS PÚBLICOS FICHA N.º EP07A
 FECHA DE REDACCIÓN: 29/01/2014
 FECHA DE ACTUALIZACIÓN:

DENOMINACIÓN DEL ESPACIO: LA COSTERA
 SUBCONJUNTO: C
 LOCALIZACIÓN: LA COSTERA
 NÚCLEO POBLACIONAL O BARRIO:

VALORACIÓN/INTERÉS: SINGULAR MUY ALTO
 SUBCONJUNTO **: N.N.S.S. 87
 A.P. ESPECIAL 7777
 Área de Protección del elemento: Supramunicipal: Anhelante; Fuera de Ordenación.




OBSERVACIONES Y SINGULARIDADES
 SE TRATA DE UN LUGAR INALTERADO EN LOS ÚLTIMOS AÑOS. LA LOCALIZACIÓN DE LA COSTERA ES INTERESANTE POR RECONSTRUIR SOBRE LO QUE FUE ACCESORIA DEL PALACIO DE LA COSTERA, QUE PRESIDE EL ESPACIO DESDE FINALES DEL S. XVI, EN TORNO A LA CALZADA REAL QUE CONDUCE AL MONASTERIO DE LAZAR DE LOS SIGLOS XVII Y XVIII, SU LADO NOROCCIDENTAL ESTÁ RECORRIDO POR EL RÍO DE LA COSTERA O ARROYO BAYAN CON UNOS INTERESANTES PUENTES QUE SE ENCUENTRAN EN LA CALZADA REAL QUE CONDUCE A LA FABRICA DE ARTILLERIA CON PAMAMES Y SUS MINAS. LA CALZADA SE ENCUENTRA ASFALTADA OCULTANDO EL ANTIQUO EMPEDRADO.
 SE DESARROLLARÁ, SIGUIENDO LOS CRITERIOS DEL PLAN ESPECIAL, MEDIANTE UN PROYECTO DE URBANIZACIÓN.

** Valoración/Interés del Espacio: Bien de interés cultural; Bien de interés local; Singular; Arquitectura civil; Arquitectura Popular; Conflictivo.
 *** N.N.S.S. 87: A.P.Especial—Áreas de Protección Especial, E.P.Integral—Edificios y elementos singulares sometidos a Protección Integral.

MARTES, 19 DE SEPTIEMBRE DE 2017 - BOC EXTRAORDINARIO NÚM. 32

COMUNIDAD AUTÓNOMA DE CANTABRIA
AYUNTAMIENTO DE LIÉRGANES
PLAN ESPECIAL DE PROTECCIÓN DEL PATRIMONIO CULTURAL
CATÁLOGO URBANÍSTICO DE PROTECCIÓN DEL CONJUNTO HISTÓRICO
FICHAS DE ESPACIOS PÚBLICOS . ORDENACION
DENOMINACION DEL ESPACIO.
LA COSTERA
FICHA N° EP07B
ESTADO ACTUAL



5