

LUNES, 18 DE SEPTIEMBRE DE 2017 - BOC EXTRAORDINARIO NÚM. 30

7. OTROS ANUNCIOS

7.1. URBANISMO

CONSEJERÍA DE UNIVERSIDADES E INVESTIGACIÓN, MEDIO AMBIENTE Y POLÍTICA SOCIAL

DIRECCIÓN GENERAL DE URBANISMO

CVE-2017-7656 *Aprobación definitiva del Plan Especial de Protección y Rehabilitación del Conjunto Histórico Artístico de Liérganes (parte IV).*

La Comisión Regional de Ordenación del Territorio y Urbanismo, en sesión de 5 de julio de 2017, acordó aprobar definitivamente el Plan Especial de Protección y Rehabilitación del Conjunto Histórico Artístico de Liérganes, que consta de los siguientes documentos:

- Información, análisis y encuadre
- Memoria información - Anexo análisis visual
- Planos de análisis
- Planos de encuadre
- Adenda evaluación ambiental
- Catálogo
- Documento ambiental estratégico
- Estudio económico financiero
- Informe alegaciones
- Informes sectoriales
- Memoria vinculante
- Normas urbanísticas
- Planos de ordenación

De conformidad con lo establecido en el artículo 84.1 de la Ley 2/2001, de 25 de junio, de Ordenación Territorial y Régimen Urbanístico del Suelo, se procede a la publicación del contenido normativo del Plan comprendido en las siguientes carpetas:

- Catálogo
- Estudio económico financiero
- Memoria vinculante
- Normas urbanísticas
- Planos de ordenación


Contra el anterior acuerdo, se podrá interponer recurso contencioso-administrativo ante la Sala correspondiente del Tribunal Superior de Justicia de Cantabria en el plazo de dos meses contados desde el día siguiente al de la presente publicación.

Santander, 7 de agosto de 2017.

El secretario de la Comisión Regional de Ordenación del Territorio y Urbanismo,
J. Emilio Misas Martínez.

CVE-2017-7656

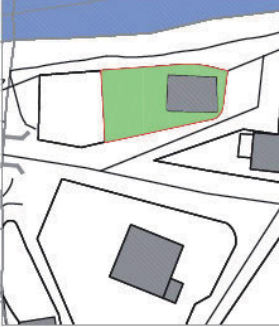
LUNES, 18 DE SEPTIEMBRE DE 2017 - BOC EXTRAORDINARIO NÚM. 30



1/1.000

OBSERVACIONES Y SINGULARIDADES

CASA MUY TRADICIONAL DEL SIGLO XIX. PRODUCE UN IMPACTO NEGATIVO EL BALCON CON BALAUSTRADA METÁLICA Y MENSAJA DE HORMIGÓN, Y LAS CARPINTERÍAS BARRANDAS. EN FUTURAS INTERVENCIONES SE PROPONDRÁN DEBEROS MAS ACORDES CON EL LUGAR.



1/1.000

DESCRIPCIÓN, HISTORIA Y BIBLIOGRAFÍA DEL EDIFICIO

INTERIORES: ALTO XIX
 ÉPOCA: SU UBICACIÓN EN UN ENTORNO DE INTERIORES SU VALOR ARQUITECTÓNICO SU SINGULARIDAD

DESCRIPCIÓN, NOTAS Y REFERENCIAS HISTÓRICAS.

BIBLIOGRAFÍA Y DOCUMENTACIÓN GARCÍA, "LIERGANES" - MENSAJE DE SUELO Y LOMA - MADRID 1936. "LA CANTABRIA" - 1937. "LA CANTABRIA" - 1938. "LA CANTABRIA" - 1939. "LA CANTABRIA" - 1940. "LA CANTABRIA" - 1941. "LA CANTABRIA" - 1942. "LA CANTABRIA" - 1943. "LA CANTABRIA" - 1944. "LA CANTABRIA" - 1945. "LA CANTABRIA" - 1946. "LA CANTABRIA" - 1947. "LA CANTABRIA" - 1948. "LA CANTABRIA" - 1949. "LA CANTABRIA" - 1950. "LA CANTABRIA" - 1951. "LA CANTABRIA" - 1952. "LA CANTABRIA" - 1953. "LA CANTABRIA" - 1954. "LA CANTABRIA" - 1955. "LA CANTABRIA" - 1956. "LA CANTABRIA" - 1957. "LA CANTABRIA" - 1958. "LA CANTABRIA" - 1959. "LA CANTABRIA" - 1960. "LA CANTABRIA" - 1961. "LA CANTABRIA" - 1962. "LA CANTABRIA" - 1963. "LA CANTABRIA" - 1964. "LA CANTABRIA" - 1965. "LA CANTABRIA" - 1966. "LA CANTABRIA" - 1967. "LA CANTABRIA" - 1968. "LA CANTABRIA" - 1969. "LA CANTABRIA" - 1970. "LA CANTABRIA" - 1971. "LA CANTABRIA" - 1972. "LA CANTABRIA" - 1973. "LA CANTABRIA" - 1974. "LA CANTABRIA" - 1975. "LA CANTABRIA" - 1976. "LA CANTABRIA" - 1977. "LA CANTABRIA" - 1978. "LA CANTABRIA" - 1979. "LA CANTABRIA" - 1980. "LA CANTABRIA" - 1981. "LA CANTABRIA" - 1982. "LA CANTABRIA" - 1983. "LA CANTABRIA" - 1984. "LA CANTABRIA" - 1985. "LA CANTABRIA" - 1986. "LA CANTABRIA" - 1987. "LA CANTABRIA" - 1988. "LA CANTABRIA" - 1989. "LA CANTABRIA" - 1990. "LA CANTABRIA" - 1991. "LA CANTABRIA" - 1992. "LA CANTABRIA" - 1993. "LA CANTABRIA" - 1994. "LA CANTABRIA" - 1995. "LA CANTABRIA" - 1996. "LA CANTABRIA" - 1997. "LA CANTABRIA" - 1998. "LA CANTABRIA" - 1999. "LA CANTABRIA" - 2000. "LA CANTABRIA" - 2001.

COMUNIDAD AUTÓNOMA DE CANTABRIA AYUNTAMIENTO DE LIERGANES
PLAN ESPECIAL DE PROTECCIÓN DEL PATRIMONIO CULTURAL CATALOGO URBANISTICO DE PROTECCIÓN DEL CONJUNTO HISTÓRICO
 FICHAS DE BIENES INMUEBLES FICHA Nº 131
 DENOMINACIÓN DEL EDIFICIO: CASA ENTRE CARRETERA Y RIO MIERA
 FECHA DE REDACCIÓN: 29/07/2014
 FECHA DE ACTUALIZACIÓN:
 SUBCOMUNIDAD: LA BARADA R2 PRIVADA ONCA
 LOCALIZACIÓN: LA BARADA 1
 DIRECCIÓN POSTAL: MANZANA, 98800 PARCELA, 3
 NÚCLEO POBLACIONAL O BARRIO: VALORACIÓN/INTERIORES PROTECCIÓN INTERIOR ***
 EDIFICIO: ARQUITECTURA CULTA MUY ALTO
 SUBCOMUNIDAD: A.P. ESPECIAL
 N.N.S.S. 87 ***
*** Nivel de Protección del edificio: Supramunicipal, Integral, Cultural, Ambiental, Fuera de Ordenación.



USO/APROVECHAMIENTO ACTUAL
 PLANTAS EDIFICACIÓN

TIPOLOGÍA DEL EDIFICIO	RESIDENCIAL	RESIDENCIAL
ORIGEN/HISTÓRICO:	2-4-1	RESIDENCIAL
Nº PLANTAS:	REMANENTE DE LA PRIMERA	RESIDENCIAL
RELACION CON LA CALLE:	ABLUJA	RESIDENCIAL
RELACION CON LA PARCELA:	SOPRANO O SEMISOPRANO.	RESIDENCIAL

* Valoración/Nivel de Protección del Edificio: Bien de Interés Cultural, Bien de Interés Local, Singular, Arquitectura Popular, Corriente.
 ** N.N.S.S. 87, A.P. Especial - Nivel de Protección Especial, E.P. Integral - Edificios y elementos singulares sometidos a Protección Integral.
 *** Nivel de Protección del edificio: Supramunicipal, Integral, Cultural, Ambiental, Fuera de Ordenación.

DESCRIPCIÓN, HISTORIA Y BIBLIOGRAFÍA DEL EDIFICIO

ALTO XIX
 SU UBICACIÓN EN UN ENTORNO DE INTERIORES SU VALOR ARQUITECTÓNICO SU SINGULARIDAD

DESCRIPCIÓN, NOTAS Y REFERENCIAS HISTÓRICAS.

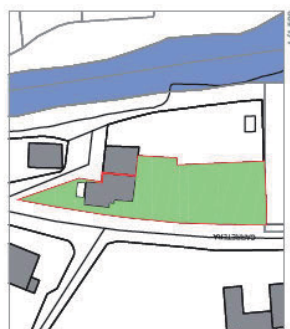
BIBLIOGRAFÍA Y DOCUMENTACIÓN GARCÍA, "LIERGANES" - MENSAJE DE SUELO Y LOMA - MADRID 1936. "LA CANTABRIA" - 1937. "LA CANTABRIA" - 1938. "LA CANTABRIA" - 1939. "LA CANTABRIA" - 1940. "LA CANTABRIA" - 1941. "LA CANTABRIA" - 1942. "LA CANTABRIA" - 1943. "LA CANTABRIA" - 1944. "LA CANTABRIA" - 1945. "LA CANTABRIA" - 1946. "LA CANTABRIA" - 1947. "LA CANTABRIA" - 1948. "LA CANTABRIA" - 1949. "LA CANTABRIA" - 1950. "LA CANTABRIA" - 1951. "LA CANTABRIA" - 1952. "LA CANTABRIA" - 1953. "LA CANTABRIA" - 1954. "LA CANTABRIA" - 1955. "LA CANTABRIA" - 1956. "LA CANTABRIA" - 1957. "LA CANTABRIA" - 1958. "LA CANTABRIA" - 1959. "LA CANTABRIA" - 1960. "LA CANTABRIA" - 1961. "LA CANTABRIA" - 1962. "LA CANTABRIA" - 1963. "LA CANTABRIA" - 1964. "LA CANTABRIA" - 1965. "LA CANTABRIA" - 1966. "LA CANTABRIA" - 1967. "LA CANTABRIA" - 1968. "LA CANTABRIA" - 1969. "LA CANTABRIA" - 1970. "LA CANTABRIA" - 1971. "LA CANTABRIA" - 1972. "LA CANTABRIA" - 1973. "LA CANTABRIA" - 1974. "LA CANTABRIA" - 1975. "LA CANTABRIA" - 1976. "LA CANTABRIA" - 1977. "LA CANTABRIA" - 1978. "LA CANTABRIA" - 1979. "LA CANTABRIA" - 1980. "LA CANTABRIA" - 1981. "LA CANTABRIA" - 1982. "LA CANTABRIA" - 1983. "LA CANTABRIA" - 1984. "LA CANTABRIA" - 1985. "LA CANTABRIA" - 1986. "LA CANTABRIA" - 1987. "LA CANTABRIA" - 1988. "LA CANTABRIA" - 1989. "LA CANTABRIA" - 1990. "LA CANTABRIA" - 1991. "LA CANTABRIA" - 1992. "LA CANTABRIA" - 1993. "LA CANTABRIA" - 1994. "LA CANTABRIA" - 1995. "LA CANTABRIA" - 1996. "LA CANTABRIA" - 1997. "LA CANTABRIA" - 1998. "LA CANTABRIA" - 1999. "LA CANTABRIA" - 2000. "LA CANTABRIA" - 2001.

ESTADO DEL EDIFICIO, SUPERFICIES E INTERVENCIONES POSIBLES

ESTADO GLOBAL:	BUENO
APROVECHAMIENTO/USO:	RESIDENCIAL
SUPERFICIE DE PARCELA:	522 m2
SUPERFICIE CONSTRUIDA:	242 m2
EXTRAORDINARIO RESERVANTE:	0,46 m2/m2

INTERVENCIONES DE GENERAL APLICACIÓN. SECCIÓN GRADO DE PROTECCIÓN Y OBSERVACIONES

LUNES, 18 DE SEPTIEMBRE DE 2017 - BOC EXTRAORDINARIO NÚM. 30



1/1.500

OBSERVACIONES Y SINGULARIDADES

EMPLAZAMIENTO DEL SELO XVII CON ARCO DE MEDIO PUNTO, CORNISA EN PAÑO DE PALOMA Y COLGAZO DEL MAYOR INTERÉS, QUE RECOBRIBE UN SELO DESTRUÍDO, DESAPARECIDO UN EDIFICIO PURO DE UNA VIVIENDA RURAL DE PAÑE TRES SILLAS. EL RESULTADO ES UNA TORRE INTERPRETACIÓN DE LA ARQUITECTURA DEL LUGAR, VUELVE A SORPRENDER SU AUTORIZACIÓN DENTRO DE UN CONJUNTO HISTÓRICO.

DESCRIPCIÓN, HISTORIA Y BIBLIOGRAFÍA DEL EDIFICIO

AUTOR / PROMOTOR

ÉPOCA ALTO

CRITERIOS DE VALORACIÓN SELO XVII

DESCRIPCIÓN, NOTICIAS Y REFERENCIAS HISTÓRICAS. SU UBICACIÓN EN UN ENTORNO DE INTERÉS SU VALOR ARQUITECTÓNICO

BIBLIOGRAFÍA Y DOCUMENTACIÓN GENERAL "LIBRANES" - FRENTE DE LOS Y LOSES - JUNIO 1935
"N.U.S.S. DE PLANTEAMIENTO DEL ARQUITECTO DE LIBRANES" - CALLES DE MARO - JUNIO 1937.
"VOLUNTARIO MUNICIPAL DEL MUNICIPIO DE LIBRANES" - SA AMANURU ZAMUA Y OTROS - SEPTIEMBRE 2001.

*** Suelo de Interés: Mar, alto, Abto, bajo, bajo

INTERÉS DE DETALLES DEL EDIFICIO ***

ENTORNO	MUY ALTO
ENTORNO	ALTO
ENTORNO	ALTO
ENTORNO	ALTO
ENTORNO	ALTO

CALIDAD CONSTRUCTIVA

PACHADA CARPINTERÍA

MAPOSTERÍA Y SILLERÍA MACEDA

ESTADO DEL EDIFICIO, SUPERFICIES E INTERVENCIONES POSIBLES

ESTADO GLOBAL BUENO

APROXIMACIÓN/USO RESIDENCIAL Y AGRICOLA

SUPERFICIE DE PARCELA 1.818 m²

SUPERFICIE OCUPADA 253 m²

SUPERFICIE CONSTRUIDA 287 m²

EFICIENCIA RESIDUANTE 0,16 m²/m²

INTERVENCIONES DE GENERAL APLICACIÓN. SECCIÓN GRADO DE PROTECCIÓN Y OBSERVACIONES

APROBADO PARA PUBLICAR
DEFINITIVAMENTE
05 JUL 2017
El Secretario,
Cantabria y Libanés

COMUNIDAD AUTÓNOMA DE CANTABRIA

AYUNTAMIENTO DE LIÉRGANES

PLAN ESPECIAL DE PROTECCIÓN DEL PATRIMONIO CULTURAL

CATALOGO URBANÍSTICO DE PROTECCIÓN DEL CONJUNTO HISTÓRICO

FICHAS DE BIENES INMUEBLES

FICHA N° 132

FECHA DE REDACCIÓN 28/01/2014

FECHA DE ACTUALIZACIÓN

SUBCONJUNTO LA BARRADA E2

TITULARIDAD PRIVADA ÚNICA

LOCALIZACIÓN LA RAMADA 5

DIRECCIÓN POSTAL BARRIO DE LA RAMADA

NÚCLEO Población O BARRIO BARRIO DE LA RAMADA


VALORACIÓN/INTERÉS ARQUITECTURA POPULAR

EDIFICIO EDIFICIO ***

MAPAS N.U.S.S. 87 ***

MAPAS A.P. ESPECIAL

*** Revisa de Protección del edificio: Supremacía del, Integrado, Entorrido, Ambiente, Punto de Ordenación.



2.004

2.004

2.004

TIPOLOGÍA DEL EDIFICIO

GENERAL ANTIORNO.	RESIDENCIAL
Nº PLANTAS	2+1
RELACION CON LA CALLE	RETANQUEADA
RELACION CON LA PARCELA.	EN HERRIA
	BAJA
	SOTANO O SEMISOTANO.
	RESIDENCIAL
	RESIDENCIAL
	RESIDENCIAL



USOS DEL EDIFICIO ACTUAL

*** Nomenclatura del Edificio: Bien de Interés local, Singular, Arquitectura culta, Arquitectura Popular, Corraliza.

** Nomenclatura del Tipo de Bien: Bien de Interés local, Singular, Arquitectura culta, Arquitectura Popular, Corraliza.

*** N.U.S.S. 87, A.P. Especial—Ámbito de Protección, Especial, E.P.Integrado—Edificios y elementos singulares sometidos a Protección, Integrado.

LUNES, 18 DE SEPTIEMBRE DE 2017 - BOC EXTRAORDINARIO NÚM. 30

1/1.250

1/1.250

OBSERVACIONES Y SINGULARIDADES

CASA DE GRANDES DIMENSIONES CONSTRUIDA A PRUALES DEL SELO XIX SOBRE OTRA DEL SELO XVI CONSERVANDO ELEMENTOS. TRATAMIENTO DE REVOCO EN COLOR DETONANTE. EN ENTORNOS INTERVENCIONES MANTENER REVOCO PERO EN COLOR BLANCO Y CARPENTERIAS FINAS. ROTULACION SEGUN NOMINATA.

DESCRIPCION, HISTORIA Y BIBLIOGRAFIA DEL EDIFICIO

ALTO
SELO XVI/XIX
SU UBICACION EN UN ENTORNO DE INTERES SU VALOR ARQUITECTONICO

AUTOR / PROMOTOR

DESCRIPCION, NOTICIAS Y REFERENCIAS HISTORICAS.

BIBLIOGRAFIA Y DOCUMENTACION GRAFICA.
"LIEBANAS" - FERRAZ DE CASO Y LOPEZ - MADRID 1938.
"M.A.S.S. DE PLAZAMIENTOS DEL AYUNTAMIENTO DE LIEBANAS" - CALLES DE MADR - MADRID 1997.
"VARIAS MONUMENTOS DEL MUNICIPIO DE LIEBANAS" - LA ANUNCIADA ZAMOLA Y OTROS - MADRID 2001.

*** Nivel de Liebanas: Mar. alto, Alto, medio, bajo

INTERES DE DETALLES DEL EDIFICIO ***

ENTORNO	MUY ALTO	EXTERIOR/FACHADA	ALTO	INTERIOR	ALTO
ENTORNO	MUY ALTO	FACHADA	ALTO	ACCESOS.	ALTO
		CUBIERTA	ALTO	PABLO.	ALTO
				ESCALERA.	ALTO
				ESTANCIAS.	ALTO

*** Nivel de Liebanas: Mar. alto, Alto, medio, bajo

CALIDAD CONSTRUCTIVA

FACHADA.	CARPINTERIA.
MAQUINERIA.	SILLERA Y REVOCO FINADO
	MADEA

ESTADO DEL EDIFICIO. SUPERFICIES E INTERENCIONES POSIBLES

BIENES	HOSTELERO Y RESIDENCIAL
APROXIMAMIENTO/USO.	
SUPERFICIE DE PARCELA.	1.393 m ²
SUPERFICIE OCUPADA.	159 m ²
SUPERFICIE CONSTRUIDA.	477 m ²
EFICIENCIA RESIDUALITE	0.34 m ² /m ²

INTERENCIONES DE GENERAL APLICACION. SECCION GRADO DE PROTECCION Y OBSERVACIONES

APROBADO PARA PUBLICACION

DEFINITIVAMENTE

05 JUL 2017

El Secretario,

El Concejal Regidor de Ordenación Urbana y Urbanismo

COMUNIDAD AUTONOMA DE CANTABRIA

AYUNTAMIENTO DE LIÉRGANES

PLAN ESPECIAL DE PROTECCION DEL PATRIMONIO CULTURAL

CATALOGO URBANISTICO DE PROTECCION DEL CONJUNTO HISTORICO

FICHAS DE BIENES INMUEBLES

FICHA N° 133

FECHA DE REDACCION: 28/01/2014

FECHA DE ACTUALIZACION:

SUBCONJUNTO. LA BARRIDA 02 PRIMERA UNICA

TRILARIDAD.

LOCALIZACION LA RAMADA 7

DIRECCION POSTAL BARRIO DE LA RAMADA

INDICIO POBLACION O BARRIO.

VALORACION/INTERES ARQUITECTURA POPULAR

EDIFICIO A.P. ESPECIAL

MA.S.S. 07 ***

*** Nivel de Protección del edificio: Supramunicipal, Integral, Extraordinario, Ambiental, Fuera de Ordenación.






2.004

USOS DEL EDIFICIO ACTUAL

RESIDENCIAL	RESIDENCIAL
N° PLANTAS 3-4	REMANQUEADA
RELACION CON LA CALLE EN HEREA	BAJA.
	SOTANO O SEMISOTANO.

TIPOLOGIA DEL EDIFICIO

ESPECIAL ANTIORRICO.	ALBERGUE
N° PLANTAS 3-4	ALBERGUE
RELACION CON LA CALLE EN HEREA	ALBERGUE
	ALBERGUE

*** Nivel de Protección del edificio: Supramunicipal, Integral, Extraordinario, Ambiental, Fuera de Ordenación.



*** Nivel de Protección del edificio: Supramunicipal, Integral, Extraordinario, Ambiental, Fuera de Ordenación.

*** Nivel de Protección del edificio: Supramunicipal, Integral, Extraordinario, Ambiental, Fuera de Ordenación.

LUNES, 18 DE SEPTIEMBRE DE 2017 - BOC EXTRAORDINARIO NÚM. 30



LUNES, 18 DE SEPTIEMBRE DE 2017 - BOC EXTRAORDINARIO NÚM. 30

1/1.000

OBSERVACIONES Y SINGULARIDADES

ANTIGUO TEATRO QUE HA PASADO POR VARIOS USOS POSTERIORES Y QUE DESTROYERON SUS INTERIORES ORIGINALES. SE HA RECONSTRUIDO RECENTEMENTE EL VOLUMEN DESAPARECIDO CONSERVANDO LAS PARCHAS ORIGINALES QUE QUEDARON. RESTOS DE PACHA QUE SURGENTE DE LA PACHA CON CUBO DE SILERA LABRADA PERTENECIENTE A PROPIEDAD DEL PALACIO DE LA COSTERA (CASA DEL INTERVENIENTE PARAO)

DESCRIPCIÓN, HISTORIA Y BIBLIOGRAFÍA DEL EDIFICIO

INDICES EDIFICIO: ALTO 1,900

EPOCA: SU UBICACION EN UN ENTORNO DE INTRES

CRITERIOS DE VALORACION: SU SINGULARIDAD

DESCRIPCION, NOTICIAS Y REFERENCIAS HISTORICAS: RECONSTRUIDO DESPUES DEL ASALTO DE ATILANO RODRIGUEZ O ALBERDO DE LA ESCALERA CONSTRUIDO EN 1900 POR UN GRUPO DE LIERGANES ILUSTRADOS, MAPLADOS POR EL ESCRITOR Y PERIODISTA EUSEBIO SIERRA Y FAMILIA DE ARTISTAS CANALES.

BIBLIOGRAFIA Y DOCUMENTACION GRAFICA: "TEATROS" - FOLIO DE 608 Y 1068 - MARZO 1935

*** N.I.C.E.S. 67: A.P. Español - "Anales de Arquitectura de Liébana" - CALLES DE MARO - MARZO 1992

**** N.I.C.E.S. 67: A.P. Español - "Anales de Arquitectura de Liébana" - LA ANIMADA JAMBA Y OTROS - SEPTIEMBRE 2001.

***** Nivel de Interés: Muy alto, Alto, Medio, Bajo

INTENS DE DETALLES DEL EDIFICIO ***

INTERNO	MUY ALTO	ARSENAL/ALBETO/PANDELA	INTERIOR	ACCESOS.
EXTORNO	MUY ALTO	ORGANIZACION.	ACCESOS.	PABLO.
PACHA.	PLANTACION.	MUY ALTO	ESCALERA.
CUBIERTA.	TAPAS.	CONSTRUCCIONES.	ESPAÑOLA.

CALIDAD CONSTRUCTIVA

PACHA: CARPINTERIA ALUMINO LACADO

PIEDRA, LADRILLO Y REVOCO

ESTADO DEL EDIFICIO, SUPERFICIES E INTERENCIONES POSIBLES

ESTADO GLOBAL: MUY BUENO

APROXIMACION/USO: HOSTELERO O EQUIPAMIENTO

SUPERFICIE DE PACHA: 1.288 m2

SUPERFICIE OCUPADA: 543 m2

SUPERFICIE CONSTRUIDA: 964 m2

EFECTIVIDAD RESULTANTE: 0.75 m2/m2

INTERENCIONES DE GENERAL APLICACION. SECCION GRADO DE PROTECCION Y OBSERVACIONES:

APROBADO TEJA PUBLICADO

DESIGNATIVAMENTE

05 JUL 2017

por el Consejo Regulator de Obra de Cantabria y Liébana

El Encargado,

COMUNIDAD AUTONOMA DE CANTABRIA

AYUNTAMIENTO DE LIÉRGANES

PLAN ESPECIAL DE PROTECCION DEL PATRIMONIO CULTURAL

CATALOGO URBANISTICO DE PROTECCION DEL CONJUNTO HISTORICO

FICHAS DE BIENES INMUEBLES FICHA N° 135

DENOMINACION DEL EDIFICIO: LA COSTERA C

FECHA DE REDACCION: 28/01/2014

FECHA DE ACTUALIZACION: 28/01/2014

SUBCONJUNTO: PRIVADA (UNICA)

LOCALIZACION: CAMINO REAL 22

DIRECCION POSTAL: BARRIO DE LA COSTERA

INDICIO POBLACION O BARRIO: BARRIO DE LA COSTERA

VALORACION/INTERES: ARGUMENTARIA, CULTA

EDIFICIO: MUY BUENO ***

USO: A.P. ESPANOL

N.I.C.E.S. 67: ***

*** Nivel de Protección del edificio: Supramunicipal. (Integr. Entorno). Ambientad. Fuera de Ordenación.







LUNES, 18 DE SEPTIEMBRE DE 2017 - BOC EXTRAORDINARIO NÚM. 30



OBSERVACIONES Y SINGULARIDADES
 CASA DE FINALES DEL SIGLO XIX, PRINCIPIOS DEL XX, CON SISTEMAS CONSTRUCTIVOS MUY TRADICIONALES. AREA EL ROTUNDO VOLUMEN DE LA EDIFICACIÓN, REBAJADO EN TEJA PLANA, FLORA DE ORDENACIÓN. DEBEN MANTENERSE ACABADOS EN SILLETA VISTA Y REVOCO BLANCO. EN FUTURAS INTERVENCIONES: MEJORAR ESCALERA EXTERIOR CON PELLERUEGO MAS TRADICIONAL EN PIEDRA Y BARRANDA.

DESCRIPCIÓN, HISTORIA Y BIBLIOGRAFÍA DEL EDIFICIO
 ALTO AUTOR / PROMOTOR
 SIGLO XIX-XX SU UBICACIÓN EN UN ENTORNO DE INTERÉS SU VALOR ARQUITECTÓNICO
 EXISTENTE EN PLANO DE JOSÉ RAMÓN LOMBOS (1.831)

BIBLIOGRAFÍA Y DOCUMENTACIÓN GRÁFICA
 "MANSER" - FRENTE DE CASA Y LINDA - MARZO 1938
 "MANSER DE FACHAS DEL AYUNTAMIENTO DE LIÉRGANES" - CASAS DE MARO - MARZO 1992.
 "CARRUJO MONUMENTAL DEL MANEJO DE LIÉRGANES" - LA MANERA JAMA Y OTROS - SEPTIEMBRE 2001.

INTERÉS DE DETALLES DEL EDIFICIO ***

INTERNO	EXTERNO/FACHADA	ALTO	INTERIOR
ENTORNO	PACHADA	ALTO	ACCESOS.
MUY ALTO	CUBIERTA	ALTO	PABLO.
		ALTO	ESCALERA.
			ESCANIA.

Calidad constructiva: CARPINTERIA, CUBIERTAS, SILETA, IMPPOSTERA Y REVOCO, MAQUERA PINTADA

ESTADO DEL EDIFICIO, SUPERFICIES E INTERVENCIONES POSIBLES

ESTADO GLOBAL	BUENO
APROVECHAMIENTO/USO.	RESIDENCIAL
SUPERFICIE DE PARCELA	170 m2
SUPERFICIE OCUPADA	67 m2
SUPERFICIE CONSTRUIDA	100 m2
EFECTIVIDAD RESULTANTE	0.59 m2/m2

INTERVENCIONES DE GENERAL APLICACIÓN. SECCIÓN GRADO DE PROTECCIÓN Y OBSERVACIONES

COMUNIDAD AUTÓNOMA DE CANTABRIA
 AYUNTAMIENTO DE LIÉRGANES
 PLAN ESPECIAL DE PROTECCIÓN DEL PATRIMONIO CULTURAL
 CATALOGO URBANÍSTICO DE PROTECCIÓN DEL CONJUNTO HISTORICO

FICHAS DE BIENES INMUEBLES FICHA N° 136
 DENOMINACIÓN DEL EDIFICIO. CASA FINALES XIX EN EL ANTIQUO CAMINO REAL
 FECHA DE REDACCIÓN. 28/01/2014
 FECHA DE ACTUALIZACIÓN.

SUBCONJUNTO. PRIVADA ÚNICA
 LOCALIZACIÓN. LA COSTERA C
 DIRECCIÓN POSTAL. LA COSTERA 7
 NÚCLEO Población O BARRIO. BARRIO DE LA COSTERA
 VALORACIÓN/INTERÉS. ARQUITECTURA POPULAR

EDIFICIO ÚNICO **
 N.I.C.E.S. 67 ***
 A.P.E.S.P.M. ***
 *** Nivel de Protección del edificio: Supramunicipal. (Integr. Entorno). Ambient. Fuera de Ordenación.




USO/APROVECHAMIENTO ACTUAL
 PLANTAS EDIFICACIÓN
 BAUCOSMETO/SUBARRELLA
 PLANTAS.
 PRIMERA.
 BAJA.
 SOTANO O SEMISOTANO.

TIPOLOGÍA DEL EDIFICIO
 ORIGNAL/HISTÓRICO.
 RELACION CON LA CALLE.
 RELACION CON LA PARCELA.

RESIDENCIAL
 ALINEADA
 AISLADA

RESIDENCIAL
 RESIDENCIAL
 RESIDENCIAL

LUNES, 18 DE SEPTIEMBRE DE 2017 - BOC EXTRAORDINARIO NÚM. 30



1/1.000

1/1.000

OBSERVACIONES Y SINGULARIDADES

SU CONSTRUCCIÓN DATA DE 1.660-70. DESTACA EN PLANTA BAJA LA UTILIZACIÓN DEL ARCO CARPANEL. DAMADA EN LA CUBIERTA DE INDEPENDENCIA. TIENE REFORMAS POSTERIORES: REFORMA DE LA CUBIERTA EN 1970, REFORMA DE LA CUBIERTA, CONSERVA ESTUDIO DE ACCESO EN SU INTERIOR.

DESCRIPCIÓN, HISTORIA Y BIBLIOGRAFÍA DEL EDIFICIO

MUY ALTO
 SIELO XVII
 SU UBICACIÓN EN UN ENTORNO DE INTERÉS
 SU VALOR ARQUITECTÓNICO

LA CASA ES OBRA DEL MISMO ARQUITECTO QUE DISEÑÓ LA DE LA RAMADA EN METACALLO, CON LA MISMA UTILIZACIÓN DE ARCOS Y SILESA ROJA EN DOVELAS.

BIBLIOGRAFÍA Y DOCUMENTACIÓN GRÁFICA

"TERRAZOS" - FRENTE DE CASA Y LINDA - MARZO 1938
 "VALLES DE LIÉBANA DEL ARQUITECTO DE LIÉBANA" - CASAS DE MARO - MARZO 1992.
 "VALLES DE LIÉBANA DEL ARQUITECTO DE LIÉBANA" - LA VIVIENDA JAMA Y OTROS - SEPTIEMBRE 2001.

*** Nivel de Interés: Muy alto, Alto, Medio, Bajo

INTERÉS DE DETALLES DEL EDIFICIO ***

INTERIOR	INTERIOR	MUY ALTO	MUY ALTO
ENTORNO	ENTORNO/FACHADA	MUY ALTO	MUY ALTO
ENTORNO	FACHADA	MUY ALTO	MUY ALTO
ENTORNO	CUBIERTA	MUY ALTO	MUY ALTO
ENTORNO	ACCESOS	MUY ALTO	MUY ALTO
ENTORNO	ORGANIZACIÓN	MUY ALTO	MUY ALTO
ENTORNO	PLANTACIÓN	MUY ALTO	MUY ALTO
ENTORNO	TIPAS	MUY ALTO	MUY ALTO
ENTORNO	CONSTRUCCIONES	MUY ALTO	MUY ALTO

*** Nivel de Interés: Muy alto, Alto, Medio, Bajo

VALORACIÓN

CALIDAD CONSTRUCTIVA	CARPINTERÍA	CUBIERTAS
FACHADA	MADERA PINTADA	APROBADO TELA
SILESA		DESIGNATIVAMENTE PUBLICADO

05 JUL 2017
 por la Comisión Regional de Ordenación Urbanística y Urbanismo
 Datos: Ordenación Urbánística y Urbanismo

ESTADO DEL EDIFICIO, SUPERFICIES E INTERVENCIONES POSIBLES

ESTADO GLOBAL	BUENO
APROVECHAMIENTO/USO	RESIDENCIAL
SUPERFICIE DE PARCELA	613 m2
SUPERFICIE OCUPADA	211 m2
SUPERFICIE CONSTRUIDA	100 m2
EFECTIVIDAD RESULTANTE	0.12 m2/m2

INTERVENCIONES DE GENERAL APLICACIÓN. SECCIÓN GRADO DE PROTECCIÓN

COMUNIDAD AUTÓNOMA DE CANTABRIA

AYUNTAMIENTO DE LIÉRGANES

PLAN ESPECIAL DE PROTECCIÓN DEL PATRIMONIO CULTURAL

CATÁLOGO URBANÍSTICO DE PROTECCIÓN DEL CONJUNTO HISTÓRICO

FICHAS DE BIENES INMUEBLES

FICHA N.º 137

RECHA DE REDACCIÓN: 28/01/2014

RECHA DE ACTUALIZACIÓN:

LA COSTERA C PRIVADA ÚNICA

REF. CATASTRAL: 9850040N999

MANZANA: 9850 PARCELA: 4

PROTECCIÓN: INTEGRAL

EDIFICIO ***

LA COSTERA 9 BARRIO DE LA COSTERA

ARQUITECTURA: CULTA

EDIFICIO ÚNICO **

A.P. ESPECIAL/EXTRAORDINARIO N.º 10

*** Nivel de Protección del edificio: Supramunicipal, Integral, Comarcal, Urbano de Ordenación.



USO/APROVECHAMIENTO ACTUAL

PLANTAS: BANCOS/BAÑARILLA

PRIMERA: PLANTAS

BALIA: BALIA

SOTANO O SEMISOTANO:

TIPOLOGÍA DEL EDIFICIO

ORIGENAL/HISTÓRICO: RESIDENCIAL

REFORMA/RECONSTRUCCIÓN: RESIDENCIAL

RELACION CON LA CALLE: RETRANQUEADA

RELACION CON LA PARCELA: SINGULAR

*** Nivel de Interés: Muy alto, Alto, Medio, Bajo

Plan levantado por D. José Ramón Leraño, I.B.T.

*** Nivel de Interés: Muy alto, Alto, Medio, Bajo

USO/APROVECHAMIENTO ACTUAL

PLANTAS: BANCOS/BAÑARILLA

PRIMERA: PLANTAS

BALIA: BALIA

SOTANO O SEMISOTANO:

TIPOLOGÍA DEL EDIFICIO

ORIGENAL/HISTÓRICO: RESIDENCIAL


REFORMA/RECONSTRUCCIÓN: RESIDENCIAL

RELACION CON LA CALLE: RETRANQUEADA

RELACION CON LA PARCELA: SINGULAR

*** Nivel de Interés: Muy alto, Alto, Medio, Bajo

LUNES, 18 DE SEPTIEMBRE DE 2017 - BOC EXTRAORDINARIO NÚM. 30



1/1.000

1/1.000

OBSERVACIONES Y SINGULARIDADES
RECONSTRUCCIÓN DE LO QUE FUERAN LAS ANTIQUAS ACCESORIAS DE LA CASA DE ACERO, CON UNA DESCARTRADA INTERVENCIÓN RECIENTE, A PEAR DE TENER UNA PROTECCIÓN INTEGRAL EN LAS NORMAS SUBSIDIARIAS VIENTES Y BOCENTRARSE DENTRO DEL CONJUNTO HISTÓRICO DECLAMADO.

DESCRIPCIÓN, HISTORIA Y BIBLIOGRAFÍA DEL EDIFICIO
INTERÉS EDIFICIO: MEDIO
SÍGLO XVIII/XX
AUTOR / PROMOTOR:

CRITERIOS DE VALORACIÓN:
DESCRIPCIÓN, NOTAS Y REFERENCIAS HISTÓRICAS: APARECE EN EL PLANO LEANTADO POR D. JOSÉ RAMÓN LONBÁ EN 1.831.
BIBLIOGRAFÍA Y DOCUMENTACIÓN GRAFCA: "LIEBANES" - PLAN DE SUDO Y LONBA - AÑO 1836. "LIEBANES" - PLAN DE SUDO Y LONBA - AÑO 1887. "BOCENRO MANDADO DEL MARQUE DE LIEBANES" - MA. ANTONIO ZAMÁ Y OTROS - SANDEO 2001.

*** Nivel de Interés: Muy alto, Alto, Medio, Bajo

INTERÉS DE DETALLES DEL EDIFICIO ***

ENTORNO	MUY ALTO	ENTORNO/FACHADA	ALTO	ACCESOS
ENTORNO	MUY ALTO	FACHADA	MEDIO	ACCESOS
ENTORNO	MUY ALTO	CUBIERTA	MEDIO	PABO
ENTORNO	MUY ALTO	PLANTACIÓN	ALTO	ESCALERA
ENTORNO	MUY ALTO	TAPAS	ALTO	ESTANCA
ENTORNO	MUY ALTO	CONSTRUCCIONES

*** Nivel de Interés: Muy alto, Alto, Medio, Bajo

CALIDAD CONSTRUCTIVA
FACHADA: PIEDRA Y REVOCO
CUBIERTA: CARPINTERIA, MADERA

ESTADO GLOBAL
ESTADO GLOBAL: MUY BUENO
APROXIMACIÓN/USO: RESIDENCIAL

USO/APROXIMACIÓN/USO
SUPERFICIE DE PARCELA: 251 m²
SUPERFICIE CONSTRUIDA: 130 m²
SUPERFICIE RESIDUANTE: 208 m²
EFICIENCIA RESIDUANTE: 0,83 m²/m²

INTERVENCIÓNES DE GENERAL APLICACIÓN SEZÓN GRADO DE PROTECCIÓN

APROBADO DEFINITIVAMENTE PUBLICADO en el Boletín Oficial de Cantabria de fecha 05 JUL 2017
El Secretario, El Boletario, El Boletario y Libreros

COMUNIDAD AUTÓNOMA DE CANTABRIA AYUNTAMIENTO DE LIÉRGANES
PLAN ESPECIAL DE PROTECCIÓN DEL PATRIMONIO CULTURAL URBANÍSTICO DE PROTECCIÓN DEL CONJUNTO HISTÓRICO

FICHAS DE BIENES INMUEBLES FICHA N.º 138
FECHA DE REDACCIÓN: 29/01/2014
FECHA DE ACTUALIZACIÓN:

LA COSTERA, C PRIVADA ÚNICA
LOCALIZACIÓN: LA COSTERA, 11
NÚCLEO PUEBLANO O BARRIO: BARRIO DE LA COSTERA
VALORACIÓN/INTERÉS: ARQUITECTURA POPULAR
SUBCONJUNTO: MUY ALTO
N.N.S.S.: B7 *** A.P. ESPECIAL/E.P. INTEGRAL N.º 10

*** Nivel de Protección del edificio: Supramunicipal, Integral, Distorsional, Anárquico, Fuera de Ordenación.




Plano levantado por D. José Ramón Lonbá, 1.831.

TIPOLOGÍA DEL EDIFICIO
ORIGINAL/HISTÓRICO: RESIDENCIAL
N.º PLANTAS: 2
RELACION CON LA CALLE: EN LA CALLE
RELACION CON LA PARCELA: SINGULAR

USO/APROXIMACIÓN/USO
USO/APROXIMACIÓN/USO ACTUAL: RESIDENCIAL
BLANDOCUBIERTA/BLANDOCUBIERTA
RESTO PLANTAS: RESIDENCIAL
MADERA: RESIDENCIAL
BAJA: RESIDENCIAL
SOTRANO O SEMISOTRANO: RESIDENCIAL

*** Nivel de Interés: Muy alto, Alto, Medio, Bajo



USO/APROXIMACIÓN/USO
USO/APROXIMACIÓN/USO ACTUAL: RESIDENCIAL

*** Nivel de Interés: Muy alto, Alto, Medio, Bajo

USO/APROXIMACIÓN/USO
USO/APROXIMACIÓN/USO ACTUAL: RESIDENCIAL

*** Nivel de Interés: Muy alto, Alto, Medio, Bajo

LUNES, 18 DE SEPTIEMBRE DE 2017 - BOC EXTRAORDINARIO NÚM. 30

1/1.000

OBSERVACIONES Y SINGULARIDADES

RECONSTRUCCIÓN DE LO QUE FUERAN LAS ANTIGUAS ACCESORIAS DEL PALACIO DE LA COSTERA (INTERVENIENTE RAMO), CON UNA DETERMINADA INTERVENCIÓN RECIENTE, A PESAR DE TENER UNA PROTECCIÓN INTEGRAL EN LAS NORMAS SUBSIDIARIAS VIGENTES DE UNA EDIFICACIÓN VINCULADA A LA CASA DEL INTERVENIENTE RAMO, FICHA Nº 140, SE HA OPTADO POR DENOMINAR "SINGULAR" SU RELACIÓN CON LA PARCELA.

DESCRIPCIÓN, HISTORIA Y BIBLIOGRAFÍA DEL EDIFICIO

INTERÉS: MEDIO
 SIELO: XVIII/XIX
 SU UBICACIÓN EN UN ENTORNO DE INTERÉS: APARECE EN EL PLANO LEANTADO POR D. JOSÉ RAMÓN LAMBO EN 1.831.

CRITERIOS DE VALORACIÓN:

DESCRIPCIÓN, MATERIAS Y REPERCUSIONES HISTÓRICAS.

BIBLIOGRAFÍA Y DOCUMENTACIÓN GRÁFICA: "MORISQUE" - FOMENTO DE SUO Y LOMAS - MARZO 1836. "NUEVAS Y ANTIGUAS CALZADAS DE LA VILLA DE LIÉRGANES" - MARZO 1882. "VIRREYES Y GOBIERNOS DEL REINO DE LEÓN" - LA ANUNCIADA ZAMÁ Y OTROS - SEPTIEMBRE 2001.

*** Nivel de Interés: Muy alto, Alto, Medio, Bajo.

ÍNDICES DE DETALLES DEL EDIFICIO ***

ENTORNO: MUY ALTO	ENTORNO/PARCELA: MEDIO	INTERIOR: MUY ALTO	INTERIOR/PARCELA: MEDIO
ENTORNO: MUY ALTO	ENTORNO/PARCELA: MEDIO	INTERIOR: MUY ALTO	INTERIOR/PARCELA: MEDIO
ENTORNO: MUY ALTO	ENTORNO/PARCELA: MEDIO	INTERIOR: MUY ALTO	INTERIOR/PARCELA: MEDIO
ENTORNO: MUY ALTO	ENTORNO/PARCELA: MEDIO	INTERIOR: MUY ALTO	INTERIOR/PARCELA: MEDIO
ENTORNO: MUY ALTO	ENTORNO/PARCELA: MEDIO	INTERIOR: MUY ALTO	INTERIOR/PARCELA: MEDIO

*** Nivel de Interés: Muy alto, Alto, Medio, Bajo.

CALIDAD CONSTRUCTIVA

FACHADA: PIEDRA
 CUBIERTAS: CARPINTERIA, MADEIRA
 APROBADO DEPOSITIVAMENTE EN EL BOLETÍN OFICIAL de Cantabria de 1994
05 JUL 2007
 por el Comisario Regador de Obra- DATO: CDR/INTE/EDIFICIO y Urbanismo

ESTADO DEL EDIFICIO, SUPERFICIES E INTERVENCIONES POSIBLES

ESTADO GLOBAL: MUY BUENO
 APROXIMACIÓN/USO: RESIDENCIAL
 SUPERFICIE DE PARCELA: 123 m2
 SUPERFICIE OCUPADA: 123 m2
 SUPERFICIE CONSTRUIDA: 147 m2
 EXTENSIDAD RESIDUANTE: 1,20 m2/m2


INTERVENCIONES DE GENERAL APLICACIÓN: SECCIÓN GRADO DE PROTECCIÓN Y OBSERVACIONES

COMUNIDAD AUTÓNOMA DE CANTABRIA AYUNTAMIENTO DE LIÉRGANES
PLAN ESPECIAL DE PROTECCIÓN DEL PATRIMONIO CULTURAL CATALOGO URBANÍSTICO DE PROTECCIÓN DEL CONJUNTO HISTORICO

FICHAS DE BIENES INMUEBLES FICHA Nº 139
 FECHA DE REDACCIÓN: 28/01/2014
 FECHA DE ACTUALIZACIÓN:

REF. CATASTRAL: 985000A3999
 MANZANA: 9850 PARCELA: 6
 PROTECCIÓN: ESTRUCTURAL
 EDIFICIO: ***

LOCALIZACIÓN: LA COSTERA 13
 UBICACIÓN: INTERIOR BARRIO DE LA COSTERA
 VALORACIÓN/INTERÉS: ARQUITECTURA POPULAR
 SUBCONJUNTO: MUY ALTO
 N.N.S.S.: 87 ***
 A.P. ESPECIAL/EP INTEGRAL Nº 10
 *** Nivel de Protección del edificio: Supramunicipal, Integral, Estructural, Ambiental, Fuera de Ordenación.

Plano levantado por D. José Ramón Lambo, 1.831.



*** Verificar/Interés en el Edificio Bine de Interés Cultural. Bien de Interés Local. Seguir Arquitectura sobre Arquitectura Popular. Conflicto.
 N.N.S.S.: 87. A.P. Especial - Áreas de Protección Especial. E.P. Integral - Áreas de Protección Especial. E.P. Integral - Áreas de Protección Especial.



TIPOLOGÍA DEL EDIFICIO

ORIGEN/HISTÓRICO: RESIDENCIAL
 Nº PLANTAS: RESTO PLANTAS
 RELACIÓN CON LA CALLE: BARRIO
 RELACIÓN CON LA PARCELA: BARRIO
 (1) VER OBSERVACIONES: SOTANO O SEMISOTANO.

USO/APROXIMACIÓN ACTUAL

PLANTAS EDIFICACIÓN: BALDQUERRIA/BARRIOLA
 RESTO PLANTAS: RESTO PLANTAS
 BARRIO: BARRIO
 BARRIO: BARRIO
 SOTANO O SEMISOTANO: SOTANO O SEMISOTANO.

LUNES, 18 DE SEPTIEMBRE DE 2017 - BOC EXTRAORDINARIO NÚM. 30

OBSERVACIONES Y SINGULARIDADES

SE TRATA DE UNA DE LAS CONSTRUCCIONES MÁS ANTIGUAS DEL CONJUNTO HISTÓRICO S. XVI-XVII-XVIII. SE TRATA DE ACCESO CON TORREJAS DE GRAN TAMAÑO Y SOBRE EL ESCUDO DE ARMAS DE RIAND GAMBA. EXCELENTE CEBRE CON CUBOS DE PIEDRA DE TODA LA PROFUNDIDAD. PRIMER CUBO CONMEMORATIVO DE D. JUAN ANTONIO DE RIAND.

DESCRIPCIÓN, HISTORIA Y BIBLIOGRAFÍA DEL EDIFICIO

INTERÉS ESPECIAL: MUY ALTO
 AUTOR / PROMOTOR:
 CRITERIOS DE VALORACIÓN: MUY ALTO
 SU UBICACIÓN EN UN ENTORNO DE INTERÉS: MUY ALTO
 SU SINGULARIDAD: MUY ALTO
 SE TRATA DE UN EDIFICIO CON UN PRIMER CUERPO DE BUALES DEL SIGLO XVI Y UN SEGUNDO DE PRINCIPIOS DEL XVII. DEBIO FORMAR UN IMPORTANTE CONJUNTO CON LAS EDIFICACIONES ACCESORIAS Y LAS TIERRAS DE LABOR SITUADAS AL OTRO LADO DEL ARRIOYO DE ENTÓN. DEBE SU NOMBRE AL MARINO Y GOBERNANTE ILUSTRADO D. JUAN ANTONIO DE RIAND Y DE LA BARRIDA.

BIBLIOGRAFÍA Y DOCUMENTACIÓN GRÁFICA

"L'Espagne" - Revue de Saou y Louen - mayo 1936.
 "L'Espagne" - Revue de Saou y Louen - octubre 1936.
 "Vuelvo a memoria de L'Espagne" - M. AMARIN ZOLA y otros - SEPTIEMBRE 2011.

**** Nivel de Interés: Muy alto, Alto, Medio, Bajo

ESTADO DEL EDIFICIO	MUY ALTO	MUY ALTO	MUY ALTO	MUY ALTO	MUY ALTO
ESTADO GLOBAL	BUENO	RESIDENCIAL	RESIDENCIAL	RESIDENCIAL	RESIDENCIAL
SUPERFICIE DE PARCELA	7.997 m2	544	544	544	544
SUPERFICIE CONSTRUIDA	0,07 m2/m2	0,07 m2/m2	0,07 m2/m2	0,07 m2/m2	0,07 m2/m2
ENTORNO	MUY ALTO	MUY ALTO	MUY ALTO	MUY ALTO	MUY ALTO
INTERIORES	MUY ALTO	MUY ALTO	MUY ALTO	MUY ALTO	MUY ALTO
ACCESOS	MUY ALTO	MUY ALTO	MUY ALTO	MUY ALTO	MUY ALTO
PAISAJE	MUY ALTO	MUY ALTO	MUY ALTO	MUY ALTO	MUY ALTO
ESCALERA	MUY ALTO	MUY ALTO	MUY ALTO	MUY ALTO	MUY ALTO
ESPECIFICAS	MUY ALTO	MUY ALTO	MUY ALTO	MUY ALTO	MUY ALTO

APROBADO DEFINITIVAMENTE el 03 JUL 2017 por el Comisario Regidor de Urbanismo, El Sr. Comisario Regidor de Urbanismo y Urbanismo.

COMUNIDAD AUTÓNOMA DE CANTABRIA AYUNTAMIENTO DE LIERGANES

PLAN ESPECIAL DE PROTECCIÓN DEL PATRIMONIO CULTURAL CATALOGO URBANÍSTICO DE PROTECCIÓN DEL CONJUNTO HISTÓRICO

FICHAS DE BIENES INMUEBLES FICHA N.º 140

FECHA DE REDACCIÓN: 29/01/2014
 FECHA DE ACTUALIZACIÓN:

REC. CATASTRAL: 3903745090007
 MANZANA: 9895020V3999
 PARCELA: 2

PROTECCIÓN ESPECIAL ***
 INTERIOR

LOCALIZACIÓN: LA COSTERA C PRIVADA ONCA

DIRECCIÓN POSTAL: LA COSTERA 15

NÚCLEO POBLACIONAL O BARRIO: BARRIO DE LA COSTERA




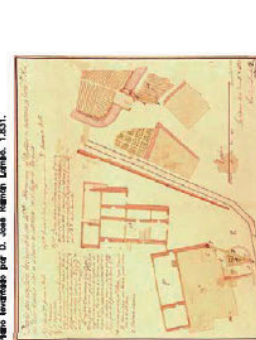
VALORACIÓN/INTERÉS: ARQUITECTURA CULTA

EDIFICIO: MUY ALTO

SUBCONJUNTO: A.P. ESPECIAL/E.P. INTERIOR N.º 9

N.N.S.S. 87 ***


**** Nivel de Protección del edificio: Supramunicipal, Integral, Catualidad, Ambiental, Fuera de Ordenación.

TIPOLOGÍA DEL EDIFICIO	RESIDENCIAL	RESIDENCIAL	RESIDENCIAL	RESIDENCIAL	RESIDENCIAL
N.º PLANTAS	2+1	ALBUEA	ALBUEA	ALBUEA	ALBUEA
RELACION CON LA CALLE	RELACION CON LA CALLE	RELACION CON LA CALLE	RELACION CON LA CALLE	RELACION CON LA CALLE	RELACION CON LA CALLE
RELACION CON LA PARCELA	RELACION CON LA PARCELA	RELACION CON LA PARCELA	RELACION CON LA PARCELA	RELACION CON LA PARCELA	RELACION CON LA PARCELA

Plan levantado por D. José Ramón Lereñak, I.E.S.I.


LUNES, 18 DE SEPTIEMBRE DE 2017 - BOC EXTRAORDINARIO NÚM. 30



1/1.000

OBSERVACIONES Y SINGULARIDADES

CONSTRUCCIÓN DE UNA PLANTA ADOSADA EN SU PARTE POSTERIOR, QUE SE DEJARÁ FUERA DE ORDENACIÓN.



1/1.000

DESCRIPCIÓN, HISTORIA Y BIBLIOGRAFÍA DEL EDIFICIO

TÍTULO DEL EDIFICIO: MEDIO
AUTOR / PROMOTOR: *****
ÉPOCA: SIGLO XIX-XX
CRITERIOS DE VALORACIÓN: SU UBICACIÓN EN UN ENTORNO DE INTERÉS

DESCRIPCIÓN, NOTAS Y REFERENCIAS HISTÓRICAS: EDIFICACIÓN MUY ATENIDA, QUE APARECE EN EL PLANO DE JOSÉ RAMÓN LONBO DE 1.831, ENTONCES, POSIBLEMENTE, CON DOS PLANTAS.

BIBLIOGRAFÍA Y DOCUMENTACIÓN GARCÍA: "Lierganes" - PLAN DE SUO Y LONBO - AÑO 1830. - PLAN DE SUO Y LONBO - AÑO 1887. - PLAN DE SUO Y LONBO - AÑO 1897. - PLAN DE SUO Y LONBO - AÑO 1907. - PLAN DE SUO Y LONBO - AÑO 1917. - PLAN DE SUO Y LONBO - AÑO 1927. - PLAN DE SUO Y LONBO - AÑO 1937. - PLAN DE SUO Y LONBO - AÑO 1947. - PLAN DE SUO Y LONBO - AÑO 1957. - PLAN DE SUO Y LONBO - AÑO 1967. - PLAN DE SUO Y LONBO - AÑO 1977. - PLAN DE SUO Y LONBO - AÑO 1987. - PLAN DE SUO Y LONBO - AÑO 1997. - PLAN DE SUO Y LONBO - AÑO 2007. - PLAN DE SUO Y LONBO - AÑO 2017.

**** Nivel de interés: Muy alto, Alto, Medio, Bajo

INTERÉS DE DETALLES DEL EDIFICIO ****	JARDÍN/ALBERTO/PARCELA	ACCESOS	INTERIORES
ENTORNO: MUY ALTO	ENTORNO/FACHADA: MEDIO	ORGANIZACIÓN: *****	INTERIORES: *****
	FACHADA: MEDIO	PLANTACIÓN: *****	ACCESOS: *****
	CUBIERTA: MEDIO	TAPAS: *****	PLANO: *****
		CONSTRUCCIONES: *****	ESCALERA: *****
			ESTANCIAS: *****

CALIDAD CONSTRUCTIVA

FACHADA: CARPINTERIA	CUBIERTAS: *****
IMPUESTERA: SILBERA, LARILLO Y REVOCO	MADEA: *****

ESTADO DEL EDIFICIO, SUPERFICIES E INTERVENCIONES POSIBLES

ESTADO GLOBAL: MEDIO	RESIDENCIAL
APROVECHAMIENTO/USO: *****	
SUPERFICIE DE PARCELA: 253 m ²	
SUPERFICIE DE FACHADA: 126 m ²	
SUPERFICIE CONSTRUIDA: 198 m ²	
EXPANSIÓN RESIDENCIAL: 0,78 m ² /m ²	

INTERVENCIONES DE GENERAL APLICACIÓN. SECCIÓN GRADO DE PROTECCIÓN Y OBSERVACIONES

AYUNTAMIENTO DE LIÉRGANES

PLAN ESPECIAL DE PROTECCIÓN DEL PATRIMONIO CULTURAL

CATÁLOGO URBANÍSTICO DE PROTECCIÓN DEL CONJUNTO HISTÓRICO





FICHAS DE BIENES INMUEBLES FICHA N.º 141

FECHA DE REDACCIÓN: 29/07/2014
FECHA DE ACTUALIZACIÓN: *****

SUBCONJUNTO: LA COSTERA C
TITULARIDAD: PRIVADA ONCA

LOCALIZACIÓN: LA COSTERA S
DIRECCIÓN POPUL: BARRO DE LA COSTERA
UNIDAD POPULACIONAL O BARRO: BARRO DE LA COSTERA
VALORACIÓN/INTERÉS: ARQUITECTURA POPULAR
EDIFICIO: MUY ALTO
SUBCONJUNTO: ***
N.A.S.S. 87: ***
A.P. ESPECIAL: *****

**** Nivel de Protección del edificio: Supremacía, Integral, Estructural, Ambiental, Fuera de Ordenación.

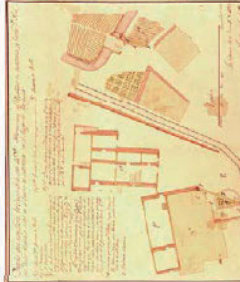





USO/APROVECHAMIENTO ACTUAL: PLANTA EDIFICACIÓN

RESIDENCIAL	RESIDENCIAL
RESTO PLANTAS:	RESIDENCIAL
BALCÓN/TERAZA:	RESIDENCIAL
BALCÓN/TERAZA:	RESIDENCIAL
SOTANO O SEMISOTANO:	*****

TIPOLOGÍA DEL EDIFICIO: ORIGINAL/HISTÓRICO, 3ª PLANTA, RELACION CON LA CALLE, RELACION CON LA PARCELA.


PLANO INVENTARIADO POR D. JOSÉ RAMÓN LONBO, 1.831.




* Valoración/interés del edificio: Bien de interés cultural. Bien de interés local. Singular. Arquitectura civil. Arquitectura Popular. Conflictivo.
** N.A.S.S. 87: Alto Especial - Área de Protección Especial. E.P. Integral - Edificio y elementos singulares sometidos a Protección Integral.
*** Nivel de Protección del edificio: Supremacía, Integral, Estructural, Ambiental, Fuera de Ordenación.

CVE-2017-7656

LUNES, 18 DE SEPTIEMBRE DE 2017 - BOC EXTRAORDINARIO NÚM. 30



1/1.000



1/1.000

OBSERVACIONES Y SINGULARIDADES

SE HA AÑADIDO UN BARRIALLÓN CON BALCONADA DE IMPROPIA BARRANDILLA METÁLICA Y VIELO CON LOSA Y MORGILLAS DE HORMIGÓN EN ÉPOCA RECIENTE. TAMBIÉN SE HAN AÑADIDO LOS TRES MUEBOS DE FACHADA SURESTE. FUTURAS INTERVENCIONES PASARÁN POR LA DESAPARICIÓN O SUSTITUCIÓN DE BARRIALLÓN Y BALCONADA POR OTRA MÁS ADECUADA CON EL LUGAR.

DESCRIPCIÓN, HISTORIA Y BIBLIOGRAFÍA DEL EDIFICIO

INTERIORES: ALTO
ÉPOCA: SIGLO XX
CRITERIOS DE VALORACIÓN: AUTOR / PROMOTOR
SU UBICACIÓN EN UN ENTORNO DE INTERÉS
DESCRIPCIÓN, NOTAS Y REPRESENTACIONES HISTÓRICAS
CASA POPULAR DEL SIGLO XX, DE UN/OS PLANTAS Y DESHÁN. APARECE EN EL PLANO DE JOSÉ RAMÓN LÓPEZ (1.831)

BIBLIOGRAFÍA Y DOCUMENTACIÓN GRÁFICA: "LIERGANES" - PLAN DE SUELO Y LÍNEAS - HOJA Nº 1306. - INSTITUTO DE INVESTIGACIONES Y ESTADÍSTICAS DE LA UNIVERSIDAD DE LEÓN - 1987.
"CASA POPULAR DEL SIGLO XX DE UN/OS PLANTAS Y DESHÁN" - LA ANIMACIÓN JUBILAR Y OTROS - SEPTIEMBRE 2001.
"VIRREINO MANRIQUE DE LARREA" - LA ANIMACIÓN JUBILAR Y OTROS - SEPTIEMBRE 2001.

*** Nota de Interés: Mar. 4tho, 5tho, 6tho, 7tho

INTERIORES DE DETALLES DEL EDIFICIO ***

ENTORNO:	MUY ALTO	ENTORNO/FACHADA:	EXTERIOR/FACHADA	ALTO	INTERIORES:	INTERIORES
ENTORNO:	MUY ALTO	FACHADA:	FACHADA	ALTO	ACCESOS:	ACCESOS
		CUBIERTA:	CUBIERTA	ALTO	PAISAJE:	PAISAJE
					ESCALERA:	ESCALERA
					CONSTRUCCIONES:	CONSTRUCCIONES
						ESTANCIAS

*** Nota de Interés: Mar. 4tho, 5tho, 6tho, 7tho

CALIDAD CONSTRUCTIVA

FACHADA:	CARPINTERÍA:	CUBIERTAS:
MAJESTERÍA:	SILENIO Y REVOCO:	MADERA:
PAINTADA:		

ESTADO DEL EDIFICIO, SUPERFICIES E INTERVENCIONES POSIBLES

ESTADO GLOBAL:	MEJOR	RESERVADO
APROVECHAMIENTO/USO:	223 m ²	
SUPERFICIE DE FACHADA:	240 m ²	
SUPERFICIE DE FACHADA:	128 m ²	
EMPAREJAMIENTO RESERVANTE:	0,57 m ² /m ²	

INTERVENCIONES DE GENERAL APLICACIÓN. SECCIÓN GRADO DE PROTECCIÓN Y OBSERVACIONES

APROBADO TEJIA PUBLICADO DEFINITIVAMENTE en el Boletín Oficial de Cantabria de 18/09/2017

05 JUL 2017

Por el Comisario Regional de Cultura
D. JOSÉ ANTONIO GARCÍA GARCÍA
D. JOSÉ ANTONIO GARCÍA GARCÍA

COMUNIDAD AUTÓNOMA DE CANTABRIA AYUNTAMIENTO DE LIERGANES

PLAN ESPECIAL DE PROTECCIÓN DEL PATRIMONIO CULTURAL CATALGO URBANÍSTICO DE PROTECCIÓN DEL CONJUNTO HISTÓRICO

FICHAS DE BIENES INMUEBLES FICHA Nº 142

DENOMINACIÓN DEL EDIFICIO: CASA POPULAR JUNTO AL ANTIQUEO CAMINO REAL
FECHA DE REDACCIÓN: 28/07/2014
FECHA DE ACTUALIZACIÓN:

SUBCONJUNTO: LA COSTERA C PRIVADA ONCA
LOCALIZACIÓN: LA COSTERA 10
DIRECCIÓN POSTAL: MANZANA 97950 PARCELA 1
CÓDIGO POBLACIONAL O BARRIO: BARRIO DE LA COSTERA
VALORACIÓN/INTERÉS: ARQUITECTURA POPULAR
EDIFICIO: MUY ALTO
SUBCONJUNTO: A.P. ESPECIAL
N.A.S.S.: 87 ***

*** Instituto de Protección del Patrimonio Cultural, Arqueológico, Histórico, Artístico y Monumental, Frente de Ordenación.







USO/APROVECHAMIENTO ACTUAL
PLANTAS: EDIFICACIÓN

TIPOLOGÍA DEL EDIFICIO

ORIGINAL/HISTÓRICO:	RESERVADO	BAUCUBIERTA/BARRANDILLA:	RESERVADO
Nº PLANTAS:	554-1-1	RESTO PLANTAS:	RESERVADO
RELACION CON LA CALLE:	ABRILADA	PRIMERA:	RESERVADO
RELACION CON LA PARCELA:	EN HERRA	SEGUNDA:	RESERVADO
		ESPANO O SUBESTRADO:	RESERVADO

*** Valoración/Interés del Edificio: Bien de Interés Cultural. Bien de Interés Local. Singular. Arquitectura Popular. Constructiva.
*** N.A.S.S.: 87. A.P. Especial - Anexo de Protección Especial. E.P. Integral - Anexo de Protección Integral.

LUNES, 18 DE SEPTIEMBRE DE 2017 - BOC EXTRAORDINARIO NÚM. 30

1/1.000

1/1.000

OBSERVACIONES Y SINGULARIDADES

CASA POPULAR DEL SELO XIX. RELEVANTEMENTE REFORMADA, CON FINCA LINDANTE CON EL ARROYO DE BATAI. JAPROPADOS PERMANES ENROLLABLES DE PVC EN FACHADA NOROCCITE

DESCRIPCION, HISTORIA Y BIBLIOGRAFIA DEL EDIFICIO

INTERES ESPECIAL: ALTO / PROMOTOR

EPOCA: SELO XIX

CRITERIOS DE VALORACION: SU UBICACION EN UN ENTORNO DE INTERES

DESCRIPCION, NOTAS Y REFERENCIAS HISTORICAS

BIBLIOGRAFIA Y DOCUMENTACION GRAFICA "LIEBANA" - REVISTA DE SAO Y LOMA - MARZO 1936. "LA LIEBANA" - REVISTA DE SAO Y LOMA - MARZO 1937. "BOLETIN OFICIAL DE CANTABRIA" - CASOS DE SAO - MARZO 1937. "BOLETIN OFICIAL DE CANTABRIA" - LA MANERA ZOLA Y OTROS - SEPTIEMBRE 2001.

*** Nivel de Interés: Muy alto, Alto, Medio, Bajo

INTERES DE DETALLES DEL EDIFICIO ***

INTERIOR	JARDIN/ALBERTO/PARCELA	INTERIOR
ENTORNO	ALTO	ACCESOS
ENTORNO	FACHADA	PABLO
	CUBIERTA	ALTO
	TAPAS	ESCALERA
	CONSTRUCCIONES	ESTANCA

*** Nivel de Interés: Muy alto, Alto, Medio, Bajo

CALIDAD CONSTRUCTIVA

FACHADA: CARPINTERIA

MAPOSTERIA Y SELLERA: MADERA

ESTADO DEL EDIFICIO, SUPERFICIES E INTERENCIONES POSIBLES

APROXIMACION/USO: MUY BUENO RESIDENCIAL

SUPERFICIE DE PARCELA: 689 m2

SUPERFICIE CONSTRUIDA: 144 m2

EXPANSIÓN RESIDUENTE: 0,21 m2/m2

INTERENCIONES DE GENERAL APLICACION. SECCION GRADO DE PROTECCION Y OBSERVACIONES

APROBADO TEJIA PUBLICADO DEFINITIVAMENTE en el Boletín Oficial de Cantabria de fecha

03 JUL 2017

para Comedor Agregar de 6 m2
ENTOS ORNAMENTALES Y UTILES

COMUNIDAD AUTONOMA DE CANTABRIA AYUNTAMIENTO DE LIEBANA

PLAN ESPECIAL DE PROTECCION DEL PATRIMONIO CULTURAL CATALOGADO URBANISTICO DE PROTECCION DEL CONJUNTO HISTORICO

FICHAS DE BIENES INMUEBLES FICHA Nº 143

DOMINACION DEL EDIFICIO: CASA POPULAR JUNTO AL ANTIQULO CAMINO REAL

FECHA DE REDACCION: 29/07/2014

FECHA DE ACTUALIZACION:

SUBCONJUNTO: LA COSTERA C PRIVADA ONKA

TITULARIDAD:

LOCALIZACION: LA COSTERA 12

DIRECCION POSTAL: BARRIO DE LA COSTERA

NUCLEO POBLACION O BARRIO: MANZANA 97950 PARCELA 2

VALORACION/INTERES: PROTECCION ESTRUCTURAL



EDIFICIO: EDIFICIO ***

ENTORNO: MUY ALTO

SUBCONJUNTO: A/P ESPECIAL

N.N.S.S. 87 **

*** Nivel de Protección del edificio: Supramunicipal, Integral, Catavinal, Ambiental, Fuera de Ordenación.

USO/APROXIMACION ACTUAL

PLANTAS EDIFICACION:

BAUDUBERTA/BARRACOLA	RESIDENCIAL
RESTO PLANOS	8542
PRIMERA	ALBARRA
SEGUNDA	EN MADERA
SOIANO O SEMISOIANO	RESIDENCIAL
	RESIDENCIAL

TIPOLOGIA DEL EDIFICIO

ORIGINAL/HISTORICO: RESTO PLANOS

Nº PLANTAS: 2

ALBARRA: ALBARRA

EN MADERA: EN MADERA



REBAJON CON LA CALLE: REBAJON CON LA CALLE

REBAJON CON LA PARCELA: REBAJON CON LA PARCELA

*** Nivel de Interés del Edificio: Bien de Interés Local, Singular, Arquitectura Popular, Contrastiva.

*** N.N.S.S.: 87, A/P Especial - Nivel de Protección Especial, E.P. Integral - Edificios y elementos singulares sometidos a Protección Integral.

LUNES, 18 DE SEPTIEMBRE DE 2017 - BOC EXTRAORDINARIO NÚM. 30

OBSERVACIONES Y SINGULARIDADES

CONSTRUCCIÓN DEL SIGLO XIX DE UNA PLANTA, DESTINADA A LABORES AGROPICUARIAS. HECHO MODIFICADO PARA INSTALAR PROPIA PUERTA DE CHAPA BASCULANTE. EN FUTURAS INTERVENCIONES SE SUSTITUIRÁ DICHA PUERTA METÁLICA DE APERTURA RECEPTE POR OTRA MAS ADEQUE CON EL ENTORNO.

DESCRIPCIÓN, HISTORIA Y BIBLIOGRAFÍA DEL EDIFICIO

INTERIOR EDIFICIO. ALBAÑO / PROMOTOR

ETIQUETA. SIGLO XIX

CRITERIOS DE VALORACIÓN. SU UBICACIÓN EN UN ENTORNO DE INTERIORES

DESCRIPCIÓN, MATERIAS Y REPRESENTACIONES HISTÓRICAS.

BIBLIOGRAFÍA Y DOCUMENTACIÓN GRAFICA. "HERNÁNDEZ" FERRAZ DE SOTO Y LÓPEZ - JUNIO 1958. "NÚMERO 10" - JUNIO 1958. "NÚMERO 11" - JUNIO 1958. "NÚMERO 12" - JUNIO 1958. "NÚMERO 13" - JUNIO 1958. "NÚMERO 14" - JUNIO 1958. "NÚMERO 15" - JUNIO 1958. "NÚMERO 16" - JUNIO 1958. "NÚMERO 17" - JUNIO 1958. "NÚMERO 18" - JUNIO 1958. "NÚMERO 19" - JUNIO 1958. "NÚMERO 20" - JUNIO 1958. "NÚMERO 21" - JUNIO 1958. "NÚMERO 22" - JUNIO 1958. "NÚMERO 23" - JUNIO 1958. "NÚMERO 24" - JUNIO 1958. "NÚMERO 25" - JUNIO 1958. "NÚMERO 26" - JUNIO 1958. "NÚMERO 27" - JUNIO 1958. "NÚMERO 28" - JUNIO 1958. "NÚMERO 29" - JUNIO 1958. "NÚMERO 30" - JUNIO 1958. "NÚMERO 31" - JUNIO 1958. "NÚMERO 32" - JUNIO 1958. "NÚMERO 33" - JUNIO 1958. "NÚMERO 34" - JUNIO 1958. "NÚMERO 35" - JUNIO 1958. "NÚMERO 36" - JUNIO 1958. "NÚMERO 37" - JUNIO 1958. "NÚMERO 38" - JUNIO 1958. "NÚMERO 39" - JUNIO 1958. "NÚMERO 40" - JUNIO 1958. "NÚMERO 41" - JUNIO 1958. "NÚMERO 42" - JUNIO 1958. "NÚMERO 43" - JUNIO 1958. "NÚMERO 44" - JUNIO 1958. "NÚMERO 45" - JUNIO 1958. "NÚMERO 46" - JUNIO 1958. "NÚMERO 47" - JUNIO 1958. "NÚMERO 48" - JUNIO 1958. "NÚMERO 49" - JUNIO 1958. "NÚMERO 50" - JUNIO 1958. "NÚMERO 51" - JUNIO 1958. "NÚMERO 52" - JUNIO 1958. "NÚMERO 53" - JUNIO 1958. "NÚMERO 54" - JUNIO 1958. "NÚMERO 55" - JUNIO 1958. "NÚMERO 56" - JUNIO 1958. "NÚMERO 57" - JUNIO 1958. "NÚMERO 58" - JUNIO 1958. "NÚMERO 59" - JUNIO 1958. "NÚMERO 60" - JUNIO 1958. "NÚMERO 61" - JUNIO 1958. "NÚMERO 62" - JUNIO 1958. "NÚMERO 63" - JUNIO 1958. "NÚMERO 64" - JUNIO 1958. "NÚMERO 65" - JUNIO 1958. "NÚMERO 66" - JUNIO 1958. "NÚMERO 67" - JUNIO 1958. "NÚMERO 68" - JUNIO 1958. "NÚMERO 69" - JUNIO 1958. "NÚMERO 70" - JUNIO 1958. "NÚMERO 71" - JUNIO 1958. "NÚMERO 72" - JUNIO 1958. "NÚMERO 73" - JUNIO 1958. "NÚMERO 74" - JUNIO 1958. "NÚMERO 75" - JUNIO 1958. "NÚMERO 76" - JUNIO 1958. "NÚMERO 77" - JUNIO 1958. "NÚMERO 78" - JUNIO 1958. "NÚMERO 79" - JUNIO 1958. "NÚMERO 80" - JUNIO 1958. "NÚMERO 81" - JUNIO 1958. "NÚMERO 82" - JUNIO 1958. "NÚMERO 83" - JUNIO 1958. "NÚMERO 84" - JUNIO 1958. "NÚMERO 85" - JUNIO 1958. "NÚMERO 86" - JUNIO 1958. "NÚMERO 87" - JUNIO 1958. "NÚMERO 88" - JUNIO 1958. "NÚMERO 89" - JUNIO 1958. "NÚMERO 90" - JUNIO 1958. "NÚMERO 91" - JUNIO 1958. "NÚMERO 92" - JUNIO 1958. "NÚMERO 93" - JUNIO 1958. "NÚMERO 94" - JUNIO 1958. "NÚMERO 95" - JUNIO 1958. "NÚMERO 96" - JUNIO 1958. "NÚMERO 97" - JUNIO 1958. "NÚMERO 98" - JUNIO 1958. "NÚMERO 99" - JUNIO 1958. "NÚMERO 100" - JUNIO 1958.

COMUNIDAD AUTÓNOMA DE CANTABRIA

AYUNTAMIENTO DE LIÉRGANES

PLAN ESPECIAL DE PROTECCIÓN DEL PATRIMONIO CULTURAL HISTÓRICO

CATÁLOGO URBANÍSTICO DE PROTECCIÓN DEL CONJUNTO HISTÓRICO

FICHAS DE BIENES INMUEBLES

FICHA N° 144

FECHA DE REDACCIÓN. 29/01/2014

FECHA DE ACTUALIZACIÓN.

SUBCONJUNTO. LA COSTERA C. PRIVADA ONCA

TITULARIDAD.

LOCALIZACIÓN. LA COSTERA S/N

MOEDIO. BARRIO DE LA COSTERA

VALORACIÓN. INTERIORES

ARQUITECTURA POPULAR

SUBCONJUNTO. MUY AUTO

N.N.S.S. 87 ***


A.P. ESPECIAL/E.P. INTEGRAL N° 11

*** Bienes de Protección del edificio. Supremacía del. Integr. Cat. Urban. Ambiental. Fuera de Ordenación.






LUNES, 18 DE SEPTIEMBRE DE 2017 - BOC EXTRAORDINARIO NÚM. 30



1/1.000

1/1.000

OBSERVACIONES Y SINGULARIDADES
CONSTRUCCIÓN DEL SIGLO XIX DE UNA PLANTA, DESTINADA A LABORES AGROPECUARIAS.

DESCRIPCIÓN, HISTORIA Y BIBLIOGRAFÍA DEL EDIFICIO
INTERÉS EDIFICIO:
ÉPOCA:
CRITERIOS DE VALORACIÓN:
DESCRIPCIÓN, NOTAS Y REPRESENTACIONES HISTÓRICAS:
BIBLIOGRAFÍA Y DOCUMENTACIÓN GARCÍA, "LIERGANGES" - PLAN DE SUELO Y LINDA - AÑO 1836. - PLAN DE SUELO Y LINDA - AÑO 1887. - PLAN DE SUELO Y LINDA - AÑO 1902. - PLAN DE SUELO Y LINDA - AÑO 1956. - PLAN DE SUELO Y LINDA - AÑO 2001. - PLAN DE SUELO Y LINDA - AÑO 2007. - PLAN DE SUELO Y LINDA - AÑO 2011. - PLAN DE SUELO Y LINDA - AÑO 2016.

INTERÉS DE DETALLES DEL EDIFICIO ***
ENTORNO: MUY ALTO
EXTERIOR/FACHADA: MEDIO
FACHADA: MEDIO
CUBIERTA: MEDIO
CONSTRUCCIONES:
ACCEOS:
PABLO:
ESCALERA:
ESTANCA:

INTERÉS DE DETALLES DEL EDIFICIO ***
ENTORNO: MUY ALTO
EXTERIOR/FACHADA: MEDIO
FACHADA: MEDIO
CUBIERTA: MEDIO
CONSTRUCCIONES:
ACCEOS:
PABLO:
ESCALERA:
ESTANCA:

CALIDAD CONSTRUCTIVA
FACHADA: CARPINTERÍA, METALÚRGICA
IMPOSTERIA Y SILLERÍA:
ESTADO GLOBAL:
APROVECHAMIENTO/USO:
SUPERFICIE DE PAREDA: 41 m²
SUPERFICIE DE PAVIMENTO: 41 m²
SUPERFICIE CONSTRUIDA: 41 m²
EFICIENCIA ENERGÉTICA: 1 m²/m²

INTERVENCIONES DE GENERAL APLICACIÓN. SEGÚN GRADO DE PROTECCIÓN Y OBSERVACIONES
CUBIERTAS:
APROBADO TEJAS PUBLICADO DE INICIATIVAMENTE en el Boletín Oficial de Cantabria de 19/04/2016
03 JUL 2017
por el Comisario Regador de Obra: El Socorro, S. de Obra
DATOS ORIENTACIONALES Y URBANÍSTICOS

COMUNIDAD AUTÓNOMA DE CANTABRIA
AYUNTAMIENTO DE LIÉRGANGES
PLAN ESPECIAL DE PROTECCIÓN DEL PATRIMONIO CULTURAL
CÁTALO G URBANÍSTICO DE PROTECCIÓN DEL CONJUNTO HISTÓRICO

FICHA N.º 145
FECHA DE REDACCIÓN: 29/01/2014
FECHA DE ACTUALIZACIÓN:

LA COSTERA, C PRIVADA ÚNICA
LA COSTERA, S/N BARRIO DE LA COSTERA
ARQUITECTURA POPULAR MUY ALTO
N.A.S.S. 07 *** A.P. ESPECIAL/E.P. INTERIOR N.º 11

REF. CADASTRAL: 979500AN398N MANZANA: 97950 PARCELA: 4
PROTECCIÓN EDIFICIO: *** ESTRUCTURAL

*** Nivel de Protección del edificio: Superminoridad, Intergral, Estructural, Arqueológico, Arqueológico, Fuera de Ordenación.

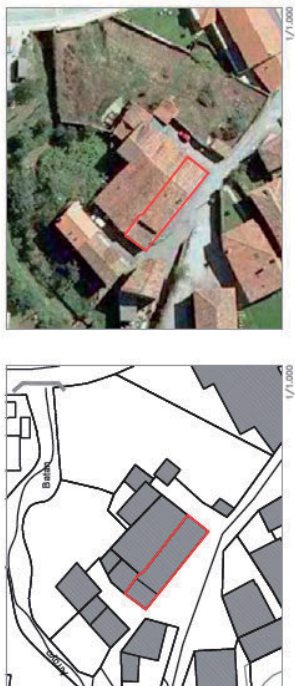


USO/APROVECHAMIENTO ACTUAL
PLANTAS:
PLANTAS:
PLANTAS:
CORRALUCA:
ALMEIDA:
EN ALBERCA:
ALMACÉN:

USO/APROVECHAMIENTO ACTUAL
PLANTAS:
PLANTAS:
PLANTAS:
CORRALUCA:
ALMEIDA:
EN ALBERCA:
ALMACÉN:

CVE-2017-7656

LUNES, 18 DE SEPTIEMBRE DE 2017 - BOC EXTRAORDINARIO NÚM. 30



OBSERVACIONES Y SINGULARIDADES
CASA POPULAR EN HILERA, FORMANDO UN CONJUNTO MUY ATRACTIVO, CON BALCONADAS CORRIDAS. LAS ESCAGAS TRANSFORMACIONES LO CONVIERTEN EN UNO DE LOS ALZADOS MÁS RECUPERABLES DEL CONJUNTO HISTÓRICO, DENTRO DE UNA INTERVENCIÓN GLOBAL.

DESCRIPCIÓN, HISTORIA Y BIBLIOGRAFÍA DEL EDIFICIO
 MUY ALTO
 SIELO XVI-XIX
 SU UBICACIÓN EN UN ENTORNO DE INTERÉS SU VALOR ARQUITECTÓNICO
 FORMA PARTE DE UN CONJUNTO SIN ATRIBUCIONES SIGNIFICATIVAS

BIBLIOGRAFÍA Y DOCUMENTACIÓN GRÁFICA
 "TERRAZAS" - FRENTE DE CASA Y LINDA - JUNIO DE 1935
 "MÁS DE 100 AÑOS DE PASADO DEL ANTIQUARIO DE LIÉRGANES" - CASAS DE MAÑO - JUNIO DE 1992.
 "CORRUGADO INMEDIATA DEL MANEJO DE LIÉRGANES" - LA ANUNCIADA ZARZA Y OTROS - SEPTIEMBRE 2001.

ESTADO DEL EDIFICIO	MUY ALTO	INTERIOR	MUY ALTO
ESTADO GLOBAL	MUY ALTO	ACCESOS	MUY ALTO
SUPERFICIE DE PARCELA	182 m2	PABLO	MUY ALTO
SUPERFICIE OCUPADA	182 m2	ESCALERA	MUY ALTO
SUPERFICIE CONSTRUIDA	334 m2	ESTANCIAS	MUY ALTO
EFECTIVIDAD RESULTANTE	1,84 m2/m2		


TIPOLOGÍA DEL EDIFICIO	CASA POPULAR EN HILERA
ORIGENAL/HISTÓRICO	RESIDENCIAL
RELACION CON LA CALLE	RESIDENCIAL
RELACION CON LA PARCELA	RESIDENCIAL

COMUNIDAD AUTÓNOMA DE CANTABRIA
AYUNTAMIENTO DE LIÉRGANES
PLAN ESPECIAL DE PROTECCIÓN DEL PATRIMONIO CULTURAL
CATÁLOGO URBANÍSTICO DE PROTECCIÓN DEL CONJUNTO HISTÓRICO
 FICHAS DE BIENES INMUEBLES
 FICHA N.º 146
 DENOMINACIÓN DEL EDIFICIO: CASA POPULAR EN HILERA
 FECHA DE REDACCIÓN: 29/01/2014
 FECHA DE ACTUALIZACIÓN:
 LOCALIZACIÓN: LA COSTERA 2
 DIRECCIÓN POSTAL: 49200
 BARRIO DE LA COSTERA
 NÚMERO DE PARCELA: 5
 TITULARIDAD: PRIVADA
 LOCALIZACIÓN: LA COSTERA 2
 DIRECCIÓN POSTAL: 49200
 BARRIO DE LA COSTERA
 NÚMERO DE PARCELA: 5
 TITULARIDAD: PRIVADA
 LOCALIZACIÓN: LA COSTERA 2
 DIRECCIÓN POSTAL: 49200
 BARRIO DE LA COSTERA
 NÚMERO DE PARCELA: 5
 TITULARIDAD: PRIVADA
 LOCALIZACIÓN: LA COSTERA 2
 DIRECCIÓN POSTAL: 49200
 BARRIO DE LA COSTERA
 NÚMERO DE PARCELA: 5
 TITULARIDAD: PRIVADA



USO/APROVECHAMIENTO ACTUAL
 PLANTAS ERIGIDAS
 BANCOS/ERIGIDAS
 PRIMERA
 BALA
 SOTANO O SEMISOTANO

LUNES, 18 DE SEPTIEMBRE DE 2017 - BOC EXTRAORDINARIO NÚM. 30



1/1.000

1/1.000

DESCRIPCIÓN, HISTORIA Y BIBLIOGRAFÍA DEL EDIFICIO
INTERES EDIFICIO: MUY ALTO
ÉPOCA: SIGLO XVII
CRITERIOS DE VALORACIÓN: SU UBICACIÓN EN UN ENTORNO DE INTERES SU VALOR ARQUITECTÓNICO

DESCRIPCIÓN, NOTAS Y REFERENCIAS HISTÓRICAS:
BIBLIOGRAFÍA Y DOCUMENTACIÓN GRÁFICA: "LIERGANE" - PLAN DE SOLO Y LINDA - AÑO 1836 - ARCHIVO 1837. "LIERGANE" - PLAN DE SOLO Y LINDA - AÑO 1837 - ARCHIVO 1837. "ORDEN MUNICIPAL DEL BARRIO DE LIERGANE" - 14 DE ABRIL DE 1838 Y OTROS - ARCHIVO 2001.

*** Nivel de Interés: Muy alto, Alto, Medio, Bajo

INTERES DE DETALLES DEL EDIFICIO ***

ENTORNO	MUY ALTO	ARSENAL/ALBERTO/PARCELA	INTERIOR	MUY ALTO
ENTORNO	MUY ALTO	ORGANIZACIÓN	ACCESOS	MUY ALTO
ENTORNO	MUY ALTO	FACHADA	PABLO	MUY ALTO
ENTORNO	MUY ALTO	CUBIERTA	ESCALERA	MUY ALTO
ENTORNO	MUY ALTO	TAPAS	ESTANCA	MUY ALTO
ENTORNO	MUY ALTO	CONSTRUCCIONES		MUY ALTO

*** Nivel de Interés: Muy alto, Alto, Medio, Bajo

CALIDAD CONSTRUCTIVA

FACHADA	CARPINTERIA
SILENA Y MAMPUESTA	MADERA PINTADA

ESTADO DEL EDIFICIO, SUPERFICIES E INTERVENCIONES POSIBLES

ESTADO GLOBAL	BUENO
APROXIMACIÓN/USO	RESIDENCIAL
SUPERFICIE DE PARCELA	138 m ²
SUPERFICIE COCINADA	138 m ²
SUPERFICIE CONSTRUIDA	258 m ²
EFECTIVIDAD RESIDUANTE	1,87 m ² /m ²

INTERVENCIONES DE GENERAL APLICACIÓN. SEGÚN GRADO DE PROTECCIÓN Y OBSERVACIONES

APROBADO TEJIDA PUBLICADO
 DEPOSITIVAMENTE en el BOC Oficial de Cantabria de 18 de Julio de 2017
 03 JUL 2017
 por el Comisario Regente de Cantabria
 DATOS: CANTABRIA/BOC/18/17/1837

COMUNIDAD AUTÓNOMA DE CANTABRIA AYUNTAMIENTO DE LIERGANES

PLAN ESPECIAL DE PROTECCIÓN DEL PATRIMONIO CULTURAL CATALOGO URBANÍSTICO DE PROTECCIÓN DEL CONJUNTO HISTÓRICO

FICHAS DE BIENES INMUEBLES FICHA N.º 147

DE NOMINACIÓN DEL EDIFICIO. 29/01/2014
 FECHA DE ACTUALIZACIÓN.

SUBCONJUNTO. LA COSTERA C PRIVADA ÚNICA

LOCALIZACIÓN LA COSTERA 4

INDICACIONES MANZANA. 979500000009998 MANZANA. 6


NÚCLEO PUEBLANO O BARRIO. BARRIO DE LA COSTERA

VALORACIÓN/INTERÉS ARQUITECTURA POPULAR PROTECCIÓN EDIFICIO *** INTERIOR


SUBCONJUNTO ** MUY ALTO

N.A.S.S. 87 *** A.P. ESPECIAL/E.P. INTERIOR N.º 11

*** Niveles de Protección del edificio: Supramunicipal, Integral, Distorsional, Anárquico, Fuera de Ordenación.



1.885



USO/APROXIMACIÓN ACTUAL
 PLANTAS ERIGIDAS

TIPOLOGÍA DEL EDIFICIO

ORIGINAL/HISTÓRICO.	RESIDENCIAL	RESIDENCIAL
N.º PLANTAS: 4-1	RESTO PLANTAS:	RESIDENCIAL
RELACION CON LA CALLE:	BALCONERÍA/BALAUSTRILLA	RESIDENCIAL
RELACION CON LA PARCELA:	BALCONERÍA	RESIDENCIAL
	BALDA	RESIDENCIAL
	SOTRANO O SEMISOTRANO.	RESIDENCIAL
		RESIDENCIAL

*** Nivel de Interés: Muy alto, Alto, Medio, Bajo