

LUNES, 18 DE SEPTIEMBRE DE 2017 - BOC EXTRAORDINARIO NÚM. 29

7. OTROS ANUNCIOS

7.1. URBANISMO

CONSEJERÍA DE UNIVERSIDADES E INVESTIGACIÓN, MEDIO AMBIENTE Y POLÍTICA SOCIAL

DIRECCIÓN GENERAL DE URBANISMO

CVE-2017-7655 *Aprobación definitiva del Plan Especial de Protección y Rehabilitación del Conjunto Histórico Artístico de Liérganes (parte III).*

La Comisión Regional de Ordenación del Territorio y Urbanismo, en sesión de 5 de julio de 2017, acordó aprobar definitivamente el Plan Especial de Protección y Rehabilitación del Conjunto Histórico Artístico de Liérganes, que consta de los siguientes documentos:

- Información, análisis y encuadre
- Memoria información - Anexo análisis visual
- Planos de análisis
- Planos de encuadre
- Adenda evaluación ambiental
- Catálogo
- Documento ambiental estratégico
- Estudio económico financiero
- Informe alegaciones
- Informes sectoriales
- Memoria vinculante
- Normas urbanísticas
- Planos de ordenación

De conformidad con lo establecido en el artículo 84.1 de la Ley 2/2001, de 25 de junio, de Ordenación Territorial y Régimen Urbanístico del Suelo, se procede a la publicación del contenido normativo del Plan comprendido en las siguientes carpetas:

- Catálogo
- Estudio económico financiero
- Memoria vinculante
- Normas urbanísticas
- Planos de ordenación

Contra el anterior acuerdo, se podrá interponer recurso contencioso-administrativo ante la Sala correspondiente del Tribunal Superior de Justicia de Cantabria en el plazo de dos meses contados desde el día siguiente al de la presente publicación.

Santander, 7 de agosto de 2017.

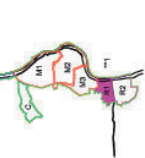
El secretario de la Comisión Regional de Ordenación del Territorio y Urbanismo,
J. Emilio Misas Martínez.

CVE-2017-7655

LUNES, 18 DE SEPTIEMBRE DE 2017 - BOC EXTRAORDINARIO NÚM. 29

COMUNIDAD AUTÓNOMA DE CANTABRIA AYUNTAMIENTO DE LIÉRGANES
PLAN ESPECIAL DE PROTECCIÓN DEL PATRIMONIO CULTURAL
CATÁLOGO URBANÍSTICO DE PROTECCIÓN DEL CONJUNTO HISTÓRICO

FICHAS DE BIENES INMUEBLES FICHA N° 92
 FECHA DE REDACCIÓN: 29/01/2014
 FECHA DE ACTUALIZACIÓN:



RES. CATASTRAL MANZANA PARCELA
 PROTECCIÓN EDIFICIO ***

SUBCONJUNTO. **
 N.º S.S. 07
 *** Inscrito de Protección del edificio. Supremacía de Provisión. Integrado. Edificio. Anexo del. Plano de Ordenación.

OBSERVACIONES Y SINGULARIDADES
 FICHA EXCLUIDA DEL CATÁLOGO DE BIENES INMUEBLES POR NO ESTAR LAS EDIFICACIONES Y PARCELA A LAS QUE SE REFIERE DENTRO DEL BIEN DE INTERÉS CULTURAL DECLARADO CON LA CATEGORÍA DE CONJUNTO HISTÓRICO Y PUBLICADO EN EL BOLETÍN OFICIAL DE CANTABRIA DE 29 DE ABRIL DE 1.999

DESCRIPCIÓN, HISTORIA Y BIBLIOGRAFÍA DEL EDIFICIO
 DESCRIPCIÓN DEL EDIFICIO:
 CRITERIOS DE VALORACIÓN:
 DESCRIPCIÓN, NOTAS Y REFERENCIAS HISTÓRICAS:
 BIBLIOGRAFÍA Y DOCUMENTACIÓN GRÁFICA:
 *** Inscrito de Inmueble. Mar. 07th. Año. Med. 07th

INTENS DE DETALLES DEL EDIFICIO ***
 ENTORNO:
 EXTERIORES/PARCELA:
 PACHADA:
 CUBIERTA:
 INTERIOR:
 JARDÍN/ARQUITO/PARCELA:
 ORGANIZACIÓN:
 PLANTACIÓN:
 TAPAS:
 CONSTRUCCIONES:
 ACCESOS:
 PABLO:
 ESCALERA:
 ESQUINA:
 *** Inscrito de Inmueble. Mar. 07th. Año. Med. 07th

CALIDAD CONSTRUCTIVA
 PACHADA:
 CUBIERTA:
 ESTADO DEL EDIFICIO, SUPERFICIES E INTERVENCIONES POSIBLES:
 ESTADO GENERAL:
 APROVECHAMIENTO/USO:
 SUPERFICIE DE PARCELA:
 SUPERFICIE COPIADA:
 SUPERFICIE CONSTRUIDA:
 ESPACIO LIBRE RESIDUANTE:
 INTERVENCIONES DE GENERAL APLICACIÓN:
 m2
 m2
 m2/m2

APROBADO DEFINITIVAMENTE
 05 JUL 2017
 por el Consejo Regulator de Obras, Urbanística y Urbanismo
 El Secretario,
 (Firma)

PUBLICADO
 en el Boletín Oficial de Cantabria de 18/09/2017

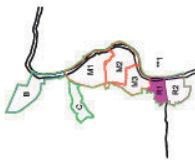
ORIGEN/HISTÓRICO:
 N° PLANTAS:
 RELACION CON LA CALLE:
 RELACION CON LA PARCELA:
 BAJO CUBIERTA/PARACALLA:
 RESTO PLANTAS:
 PRIMEIRA:
 BARRA:
 SOTANO O SUBSOTANO:

USO/APROVECHAMIENTO ACTUAL
 PLANTAS EDIFICACIÓN:
 BANQUETERA/PARACALLA:
 RESTO PLANTAS:
 PRIMEIRA:
 BARRA:
 SOTANO O SUBSOTANO:

LUNES, 18 DE SEPTIEMBRE DE 2017 - BOC EXTRAORDINARIO NÚM. 29

COMUNIDAD AUTÓNOMA DE CANTABRIA
 AYUNTAMIENTO DE LIÉRGANES
**PLAN ESPECIAL DE PROTECCIÓN DEL PATRIMONIO CULTURAL
 CATALOGO URBANÍSTICO DE PROTECCIÓN DEL CONJUNTO HISTÓRICO**

FICHAS DE BIENES INMUEBLES FICHA N.º 95
 DENOMINACIÓN DEL EDIFICIO: RECHA DE REDACCIÓN: 29/01/2014
 RECHA DE ACTUALIZACIÓN:



SUBCONJUNTO: TITULARIDAD:
 LOCALIZACIÓN: DIRECCIÓN POSTAL:
 NÚCLEO PUEBLANO O BARRIO: REF. CATASTRAL: PARCELA:
 VALORACIÓN/INTERÉS: MANZANA: PROTECCIÓN:
 EDIFICIO: MONUMENTO *** EDIFICIO ****

N.A.S.S. 87 **
 *** Nivel de Protección del edificio: Supramunicipal, Integral, Extraurbano, Ambiental, Fuero de Ordenación.

OBSERVACIONES Y SINGULARIDADES

FICHA EXCLUIDA DEL CATALOGO DE BIENES INMUEBLES POR NO ESTAR LAS EDIFICACIONES Y PARCELA A LAS QUE SE REFIERE DENTRO DEL BIEN DE INTERÉS CULTURAL DECLARADO CON LA CATEGORÍA DE CONJUNTO HISTÓRICO Y PUBLICADO EN EL BOLETÍN OFICIAL DE CANTABRIA DE 29 DE ABRIL DE 1999

DESCRIPCIÓN, HISTORIA Y BIBLIOGRAFÍA DEL EDIFICIO

INDICES EDIFICIO:
 ÉPOCA:
 CRITERIOS DE VALORACIÓN:
 DESCRIPCIÓN, NOTICIAS Y REFERENCIAS HISTÓRICAS:

BIBLIOGRAFÍA Y DOCUMENTACIÓN GRAFCA.

*** Nivel de Interés: Muy alto, Alto, Medio, Bajo

INDICES DE DETALLES DEL EDIFICIO ****

INTERNO: EXTERNO:
 EXTERIOR/FACHADA: PACHADA: CUBIERTA:
 ORGANIZACIÓN: PLANTACIÓN: TAPAS: CONSTRUCCIONES:
 INTERIOR: ACCESOS: PABLO: ESCALERA: ESTANCA:

*** Nivel de Interés: Muy alto, Alto, Medio, Bajo

CALIDAD CONSTRUCTIVA

FACHADA: CARPINTERIA:

ESTADO DEL EDIFICIO, SUPERFICIES E INTERVENCIONES POSIBLES

ESTADO GLOBAL: APROVECHAMIENTO/USO:
 SUPERFICIE DE PARCELA: m2
 SUPERFICIE OCUPADA: m2
 SUPERFICIE CONSTRUIDA: m2/m2
 EFECTIVIDAD RESULTANTE

INTERVENCIONES DE GENERAL APLICACIÓN.

1. Normativa Integral del Edificio: Bien de Interés Cultural; Bien de Interés Local; Singular; Arquitectura culta; Arquitecturas Populares; Confección.
 2. N.A.S.S. 87: A.P. Español - Área de Protección Especial; E.P. Integral - Edificios y elementos arquitectónicos sometidos a Protección Integral.
 USO/APROVECHAMIENTO ACTUAL:
 PLANTAS EDIFICACIÓN:
 BAUCUBIERTA/SUBCUBIERTA:
 PLANOS PLANTAS:
 PRIMERA:
 BAJA:
 SOTANO O SEMISOTANO.

TIPOLOGÍA DEL EDIFICIO:
 ORIGINAL/HISTÓRICO:
 RECONSTRUCCIÓN:
 RECONSTRUCCIÓN CON LA CALLE:
 RECONSTRUCCIÓN CON LA PARCELA:



LUNES, 18 DE SEPTIEMBRE DE 2017 - BOC EXTRAORDINARIO NÚM. 29

COMUNIDAD AUTÓNOMA DE CANTABRIA
AYUNTAMIENTO DE LIÉRGANES
PLAN ESPECIAL DE PROTECCIÓN DEL PATRIMONIO CULTURAL
CATALOGO URBANÍSTICO DE PROTECCIÓN DEL CONJUNTO HISTORICO

FICHAS DE BIENES INMUEBLES FICHA N° 96
 DENOMINACIÓN DEL EDIFICIO. FECHA DE REDACCIÓN 28/01/2014
 FECHA DE ACTUALIZACIÓN.



SUBCONJUNTO. TRIBUNALADO.
 LOCALIZACIÓN DIRECCIÓN POSTAL.
 TIPO DE POBLACIÓN O BARRIO.
 VALORACIÓN/INTERÉS EDIFICIO ***
 NÚMERO DE REGISTRO ***
 NÚMERO DE OFICINA ***
 *** Revista de Protección del edificio: Suplementos, Integrat, Edificios, Ambientat, Fuera de Ordenación.

USO CATASTRAL MANZANA PARCELA
 PROTECCIÓN EDIFICIO ***

OBSERVACIONES Y SINGULARIDADES

FICHA EXCLUIDA DEL CATALOGO DE BIENES INMUEBLES POR NO ESTAR LAS EDIFICACIONES Y PARCELA A LAS QUE SE REFIERE DENTRO DEL BIEN DE INTERES CULTURAL DECLARADO CON LA CATEGORÍA DE CONJUNTO HISTÓRICO Y PUBLICADO EN EL BOLETÍN OFICIAL DE CANTABRIA DE 29 DE ABRIL DE 1.999

DESCRIPCIÓN, HISTORIA Y BIBLIOGRAFÍA DEL EDIFICIO

INDICAR EDIFICIO.
 ÉPOCA.
 CRITERIOS DE VALIDACIÓN.
 DESCRIPCIÓN, NOTICIAS Y REFERENCIAS HISTÓRICAS.

BIBLIOGRAFÍA Y DOCUMENTACIÓN GRAFICA

*** Nivel de Interés: Muy alto, Alto, Medio, Bajo

INTERÉS DE DETALLES DEL EDIFICIO ***


INTERNO EXTERNO
 FACHADA CUBIERTA
 ORGANIZACIÓN PLANTACIÓN
 TIPOLOGÍA CONSTRUCCIONES.
 INTERNO ACCESOS
 PABLO ESCALERA
 ESTANCIAS

CALIDAD CONSTRUCTIVA

FACHADA CARPINTERÍA

ESTADO DEL EDIFICIO, SUPERFICIES E INTERVENCIONES POSIBLES

ESTADO GLOBAL
 APROXIMACIÓN/USO.
 SUPERFICIE DE PARCELA m2
 SUPERFICIE OCUPADA m2
 SUPERFICIE CONSTRUIDA m2
 EFICIENCIA RESULTANTE m2/m2
 INTERVENCIONES DE GENERAL APLICACIÓN.



* Nivel de Interés del Edificio: Muy alto, Alto, Medio, Bajo. Ben de Interés local, Singular, Arquitectura culta, Arquitectura Popular, Contorno.

** Nivel de Interés del Edificio: Muy alto, Alto, Medio, Bajo. Ben de Interés local, Singular, Arquitectura culta, Arquitectura Popular, Contorno.

*** N.N.E.S., B7, A.P. Especial - Área de Protección Especial, E.P. Integral - Edificios y elementos singulares sometidos a Protección Integral.

**** Nivel de Interés del Edificio: Muy alto, Alto, Medio, Bajo.

***** Nivel de Interés del Edificio: Muy alto, Alto, Medio, Bajo.

***** Nivel de Interés del Edificio: Muy alto, Alto, Medio, Bajo.

***** Nivel de Interés del Edificio: Muy alto, Alto, Medio, Bajo.

***** Nivel de Interés del Edificio: Muy alto, Alto, Medio, Bajo.

***** Nivel de Interés del Edificio: Muy alto, Alto, Medio, Bajo.

***** Nivel de Interés del Edificio: Muy alto, Alto, Medio, Bajo.

***** Nivel de Interés del Edificio: Muy alto, Alto, Medio, Bajo.

***** Nivel de Interés del Edificio: Muy alto, Alto, Medio, Bajo.

***** Nivel de Interés del Edificio: Muy alto, Alto, Medio, Bajo.

***** Nivel de Interés del Edificio: Muy alto, Alto, Medio, Bajo.

***** Nivel de Interés del Edificio: Muy alto, Alto, Medio, Bajo.

***** Nivel de Interés del Edificio: Muy alto, Alto, Medio, Bajo.

***** Nivel de Interés del Edificio: Muy alto, Alto, Medio, Bajo.

***** Nivel de Interés del Edificio: Muy alto, Alto, Medio, Bajo.

***** Nivel de Interés del Edificio: Muy alto, Alto, Medio, Bajo.

***** Nivel de Interés del Edificio: Muy alto, Alto, Medio, Bajo.

***** Nivel de Interés del Edificio: Muy alto, Alto, Medio, Bajo.

***** Nivel de Interés del Edificio: Muy alto, Alto, Medio, Bajo.

***** Nivel de Interés del Edificio: Muy alto, Alto, Medio, Bajo.

***** Nivel de Interés del Edificio: Muy alto, Alto, Medio, Bajo.

***** Nivel de Interés del Edificio: Muy alto, Alto, Medio, Bajo.

LUNES, 18 DE SEPTIEMBRE DE 2017 - BOC EXTRAORDINARIO NÚM. 29


COMUNIDAD AUTÓNOMA DE CANTABRIA AYUNTAMIENTO DE LIERGANES
PLAN ESPECIAL DE PROTECCIÓN DEL PATRIMONIO CULTURAL
CATÁLOGO URBANÍSTICO DE PROTECCIÓN DEL CONJUNTO HISTÓRICO

FICHAS DE BIENES INMUEBLES FICHA N.º 97
 DENOMINACIÓN DEL EDIFICIO: RESTO PLANTAS PRIMERA BAJA, SOFANO O SEMISOFANO

SUBCONJUNTO: **
 TITULARIDAD: ***
 LOCALIZACIÓN: ***
 DIRECCIÓN POSTAL: ***
 NÚCLEO POBLACIONAL O BARRIO: ***
 VALORACIÓN/INTERÉS: ***
 EFECTOS: ***
 SUBCONJUNTO: **
 U.S.S. 0/1
 ***: Número de Protección del edificio. Supramunicipal. Integral. Detachado. Anexo. Fuera de Ordenación.

REF. CATASTRAL: PARCELA
 MANZANA
 PROTECCIÓN: EDIFICIO ***

FECHA DE REDACCIÓN: 29/01/2014
 FECHA DE ACTUACIÓN:



Observaciones y singularidades:
 FICHA EXCLUIDA DEL CATÁLOGO DE BIENES INMUEBLES POR NO ESTAR LAS EDIFICACIONES Y PARCELA A LAS QUE SE REFIERE DENTRO DEL BIEN DE INTERÉS CULTURAL DECLARADO CON LA CATEGORÍA DE CONJUNTO HISTÓRICO Y PUBLICADO EN EL BOLETÍN OFICIAL DE CANTABRIA DE 29 DE ABRIL DE 1.999

DESCRIPCIÓN, HISTORIA Y BIBLIOGRAFÍA DEL EDIFICIO
 AUTOR / PROMOTOR

DESCRIPCIÓN, NOTAS Y REPERCUSIONES HISTÓRICAS

BIBLIOGRAFÍA Y DOCUMENTACIÓN GRAFICA

INTERES DE DETALLES DEL EDIFICIO ***

ENTORNO: JARDIN/ARBITO/PARCELA

ENTORNO: ORGANIZACIÓN, PLANTACION, TAPAS, CONSTRUCCIONES.

ENTORNO: ACCESOS, PABLO, ESCALERA, ESTANCIA.

ENTORNO: INTERIOR

ENTORNO: CUBIERTOS

ENTORNO: APARCAMIENTO/USO

ENTORNO: SUPERFICIE DE PARCELA

ENTORNO: SUPERFICIE OCUPADA

ENTORNO: EMPUJAMIENTO RESIDUANTE

ENTORNO: INTERVENCIONES DE GENERAL APLICACIÓN

ENTORNO: CALIDAD CONSTRUCTIVA

ENTORNO: CARPINTERIA

ENTORNO: ESTADO DEL EDIFICIO, SUPERFICIES E INTERVENCIONES POSIBLES

ENTORNO: APROXIMACIÓN/USO

ENTORNO: SUPERFICIE DE PARCELA

ENTORNO: SUPERFICIE OCUPADA

ENTORNO: EMPUJAMIENTO RESIDUANTE

ENTORNO: INTERVENCIONES DE GENERAL APLICACIÓN

ENTORNO: CALIDAD CONSTRUCTIVA

ENTORNO: CARPINTERIA

ENTORNO: ESTADO DEL EDIFICIO, SUPERFICIES E INTERVENCIONES POSIBLES

ENTORNO: APROXIMACIÓN/USO

ENTORNO: SUPERFICIE DE PARCELA

ENTORNO: SUPERFICIE OCUPADA

ENTORNO: EMPUJAMIENTO RESIDUANTE

ENTORNO: INTERVENCIONES DE GENERAL APLICACIÓN

ENTORNO: CALIDAD CONSTRUCTIVA

ENTORNO: CARPINTERIA

ENTORNO: ESTADO DEL EDIFICIO, SUPERFICIES E INTERVENCIONES POSIBLES

ENTORNO: APROXIMACIÓN/USO

ENTORNO: SUPERFICIE DE PARCELA

ENTORNO: SUPERFICIE OCUPADA

ENTORNO: EMPUJAMIENTO RESIDUANTE

ENTORNO: INTERVENCIONES DE GENERAL APLICACIÓN

ENTORNO: CALIDAD CONSTRUCTIVA

ENTORNO: CARPINTERIA

ENTORNO: ESTADO DEL EDIFICIO, SUPERFICIES E INTERVENCIONES POSIBLES

ENTORNO: APROXIMACIÓN/USO

ENTORNO: SUPERFICIE DE PARCELA

ENTORNO: SUPERFICIE OCUPADA

ENTORNO: EMPUJAMIENTO RESIDUANTE

ENTORNO: INTERVENCIONES DE GENERAL APLICACIÓN

ENTORNO: CALIDAD CONSTRUCTIVA

ENTORNO: CARPINTERIA

ENTORNO: ESTADO DEL EDIFICIO, SUPERFICIES E INTERVENCIONES POSIBLES

ENTORNO: APROXIMACIÓN/USO

ENTORNO: SUPERFICIE DE PARCELA

ENTORNO: SUPERFICIE OCUPADA

ENTORNO: EMPUJAMIENTO RESIDUANTE

ENTORNO: INTERVENCIONES DE GENERAL APLICACIÓN

ENTORNO: CALIDAD CONSTRUCTIVA

ENTORNO: CARPINTERIA

ENTORNO: ESTADO DEL EDIFICIO, SUPERFICIES E INTERVENCIONES POSIBLES

ENTORNO: APROXIMACIÓN/USO

ENTORNO: SUPERFICIE DE PARCELA

ENTORNO: SUPERFICIE OCUPADA

ENTORNO: EMPUJAMIENTO RESIDUANTE

ENTORNO: INTERVENCIONES DE GENERAL APLICACIÓN

ENTORNO: CALIDAD CONSTRUCTIVA

ENTORNO: CARPINTERIA

ENTORNO: ESTADO DEL EDIFICIO, SUPERFICIES E INTERVENCIONES POSIBLES

ENTORNO: APROXIMACIÓN/USO

ENTORNO: SUPERFICIE DE PARCELA

ENTORNO: SUPERFICIE OCUPADA

ENTORNO: EMPUJAMIENTO RESIDUANTE

ENTORNO: INTERVENCIONES DE GENERAL APLICACIÓN

ENTORNO: CALIDAD CONSTRUCTIVA

ENTORNO: CARPINTERIA

ENTORNO: ESTADO DEL EDIFICIO, SUPERFICIES E INTERVENCIONES POSIBLES

ENTORNO: APROXIMACIÓN/USO

ENTORNO: SUPERFICIE DE PARCELA

ENTORNO: SUPERFICIE OCUPADA

ENTORNO: EMPUJAMIENTO RESIDUANTE

ENTORNO: INTERVENCIONES DE GENERAL APLICACIÓN

ENTORNO: CALIDAD CONSTRUCTIVA

ENTORNO: CARPINTERIA

ENTORNO: ESTADO DEL EDIFICIO, SUPERFICIES E INTERVENCIONES POSIBLES

ENTORNO: APROXIMACIÓN/USO

ENTORNO: SUPERFICIE DE PARCELA

ENTORNO: SUPERFICIE OCUPADA

ENTORNO: EMPUJAMIENTO RESIDUANTE

ENTORNO: INTERVENCIONES DE GENERAL APLICACIÓN

ENTORNO: CALIDAD CONSTRUCTIVA

ENTORNO: CARPINTERIA

ENTORNO: ESTADO DEL EDIFICIO, SUPERFICIES E INTERVENCIONES POSIBLES

ENTORNO: APROXIMACIÓN/USO

ENTORNO: SUPERFICIE DE PARCELA

ENTORNO: SUPERFICIE OCUPADA

ENTORNO: EMPUJAMIENTO RESIDUANTE

ENTORNO: INTERVENCIONES DE GENERAL APLICACIÓN

ENTORNO: CALIDAD CONSTRUCTIVA

ENTORNO: CARPINTERIA

ENTORNO: ESTADO DEL EDIFICIO, SUPERFICIES E INTERVENCIONES POSIBLES

ENTORNO: APROXIMACIÓN/USO

ENTORNO: SUPERFICIE DE PARCELA

ENTORNO: SUPERFICIE OCUPADA

ENTORNO: EMPUJAMIENTO RESIDUANTE

ENTORNO: INTERVENCIONES DE GENERAL APLICACIÓN

ENTORNO: CALIDAD CONSTRUCTIVA

ENTORNO: CARPINTERIA

ENTORNO: ESTADO DEL EDIFICIO, SUPERFICIES E INTERVENCIONES POSIBLES

ENTORNO: APROXIMACIÓN/USO

ENTORNO: SUPERFICIE DE PARCELA

ENTORNO: SUPERFICIE OCUPADA

ENTORNO: EMPUJAMIENTO RESIDUANTE

ENTORNO: INTERVENCIONES DE GENERAL APLICACIÓN

ENTORNO: CALIDAD CONSTRUCTIVA

ENTORNO: CARPINTERIA

ENTORNO: ESTADO DEL EDIFICIO, SUPERFICIES E INTERVENCIONES POSIBLES

ENTORNO: APROXIMACIÓN/USO

ENTORNO: SUPERFICIE DE PARCELA

ENTORNO: SUPERFICIE OCUPADA

ENTORNO: EMPUJAMIENTO RESIDUANTE

ENTORNO: INTERVENCIONES DE GENERAL APLICACIÓN

ENTORNO: CALIDAD CONSTRUCTIVA

ENTORNO: CARPINTERIA

ENTORNO: ESTADO DEL EDIFICIO, SUPERFICIES E INTERVENCIONES POSIBLES

ENTORNO: APROXIMACIÓN/USO

ENTORNO: SUPERFICIE DE PARCELA

ENTORNO: SUPERFICIE OCUPADA

ENTORNO: EMPUJAMIENTO RESIDUANTE

ENTORNO: INTERVENCIONES DE GENERAL APLICACIÓN

ENTORNO: CALIDAD CONSTRUCTIVA

ENTORNO: CARPINTERIA

ENTORNO: ESTADO DEL EDIFICIO, SUPERFICIES E INTERVENCIONES POSIBLES

ENTORNO: APROXIMACIÓN/USO

ENTORNO: SUPERFICIE DE PARCELA

ENTORNO: SUPERFICIE OCUPADA

ENTORNO: EMPUJAMIENTO RESIDUANTE

ENTORNO: INTERVENCIONES DE GENERAL APLICACIÓN

ENTORNO: CALIDAD CONSTRUCTIVA

ENTORNO: CARPINTERIA

ENTORNO: ESTADO DEL EDIFICIO, SUPERFICIES E INTERVENCIONES POSIBLES

ENTORNO: APROXIMACIÓN/USO

ENTORNO: SUPERFICIE DE PARCELA

ENTORNO: SUPERFICIE OCUPADA

ENTORNO: EMPUJAMIENTO RESIDUANTE

ENTORNO: INTERVENCIONES DE GENERAL APLICACIÓN

ENTORNO: CALIDAD CONSTRUCTIVA

ENTORNO: CARPINTERIA

ENTORNO: ESTADO DEL EDIFICIO, SUPERFICIES E INTERVENCIONES POSIBLES

ENTORNO: APROXIMACIÓN/USO

ENTORNO: SUPERFICIE DE PARCELA

ENTORNO: SUPERFICIE OCUPADA

ENTORNO: EMPUJAMIENTO RESIDUANTE

ENTORNO: INTERVENCIONES DE GENERAL APLICACIÓN

ENTORNO: CALIDAD CONSTRUCTIVA

ENTORNO: CARPINTERIA

ENTORNO: ESTADO DEL EDIFICIO, SUPERFICIES E INTERVENCIONES POSIBLES

ENTORNO: APROXIMACIÓN/USO

ENTORNO: SUPERFICIE DE PARCELA

ENTORNO: SUPERFICIE OCUPADA

ENTORNO: EMPUJAMIENTO RESIDUANTE

ENTORNO: INTERVENCIONES DE GENERAL APLICACIÓN

ENTORNO: CALIDAD CONSTRUCTIVA

ENTORNO: CARPINTERIA

ENTORNO: ESTADO DEL EDIFICIO, SUPERFICIES E INTERVENCIONES POSIBLES

ENTORNO: APROXIMACIÓN/USO

ENTORNO: SUPERFICIE DE PARCELA

ENTORNO: SUPERFICIE OCUPADA

ENTORNO: EMPUJAMIENTO RESIDUANTE

ENTORNO: INTERVENCIONES DE GENERAL APLICACIÓN

ENTORNO: CALIDAD CONSTRUCTIVA

ENTORNO: CARPINTERIA

ENTORNO: ESTADO DEL EDIFICIO, SUPERFICIES E INTERVENCIONES POSIBLES

ENTORNO: APROXIMACIÓN/USO

ENTORNO: SUPERFICIE DE PARCELA

ENTORNO: SUPERFICIE OCUPADA

ENTORNO: EMPUJAMIENTO RESIDUANTE

ENTORNO: INTERVENCIONES DE GENERAL APLICACIÓN

ENTORNO: CALIDAD CONSTRUCTIVA

ENTORNO: CARPINTERIA

ENTORNO: ESTADO DEL EDIFICIO, SUPERFICIES E INTERVENCIONES POSIBLES

ENTORNO: APROXIMACIÓN/USO

ENTORNO: SUPERFICIE DE PARCELA

ENTORNO: SUPERFICIE OCUPADA

ENTORNO: EMPUJAMIENTO RESIDUANTE

ENTORNO: INTERVENCIONES DE GENERAL APLICACIÓN

ENTORNO: CALIDAD CONSTRUCTIVA

ENTORNO: CARPINTERIA

ENTORNO: ESTADO DEL EDIFICIO, SUPERFICIES E INTERVENCIONES POSIBLES

ENTORNO: APROXIMACIÓN/USO

ENTORNO: SUPERFICIE DE PARCELA

ENTORNO: SUPERFICIE OCUPADA

ENTORNO: EMPUJAMIENTO RESIDUANTE

ENTORNO: INTERVENCIONES DE GENERAL APLICACIÓN

ENTORNO: CALIDAD CONSTRUCTIVA

ENTORNO: CARPINTERIA

ENTORNO: ESTADO DEL EDIFICIO, SUPERFICIES E INTERVENCIONES POSIBLES

ENTORNO: APROXIMACIÓN/USO

ENTORNO: SUPERFICIE DE PARCELA

ENTORNO: SUPERFICIE OCUPADA

ENTORNO: EMPUJAMIENTO RESIDUANTE

ENTORNO: INTERVENCIONES DE GENERAL APLICACIÓN

ENTORNO: CALIDAD CONSTRUCTIVA

ENTORNO: CARPINTERIA

ENTORNO: ESTADO DEL EDIFICIO, SUPERFICIES E INTERVENCIONES POSIBLES

ENTORNO: APROXIMACIÓN/USO

ENTORNO: SUPERFICIE DE PARCELA

ENTORNO: SUPERFICIE OCUPADA

ENTORNO: EMPUJAMIENTO RESIDUANTE

ENTORNO: INTERVENCIONES DE GENERAL APLICACIÓN

ENTORNO: CALIDAD CONSTRUCTIVA

ENTORNO: CARPINTERIA

ENTORNO: ESTADO DEL EDIFICIO, SUPERFICIES E INTERVENCIONES POSIBLES

ENTORNO: APROXIMACIÓN/USO

ENTORNO: SUPERFICIE DE PARCELA

ENTORNO: SUPERFICIE OCUPADA

ENTORNO: EMPUJAMIENTO RESIDUANTE

ENTORNO: INTERVENCIONES DE GENERAL APLICACIÓN

ENTORNO: CALIDAD CONSTRUCTIVA

ENTORNO: CARPINTERIA

ENTORNO: ESTADO DEL EDIFICIO, SUPERFICIES E INTERVENCIONES POSIBLES

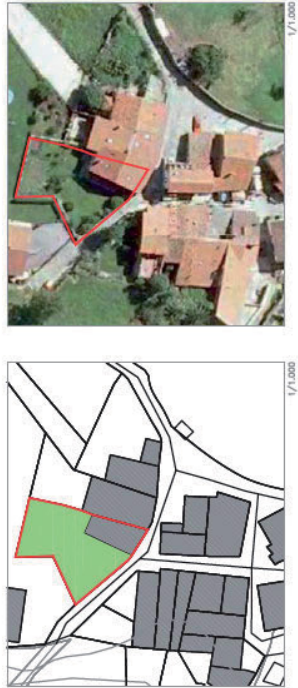
LUNES, 18 DE SEPTIEMBRE DE 2017 - BOC EXTRAORDINARIO NÚM. 29

COMUNIDAD AUTÓNOMA DE CANTABRIA
AYUNTAMIENTO DE LIÉRGANES
PLAN ESPECIAL DE PROTECCIÓN DEL PATRIMONIO CULTURAL
CATÁLOGO URBANÍSTICO DE PROTECCIÓN DEL CONJUNTO HISTÓRICO

FICHAS DE BIENES INMUEBLES FICHA N.º 98
DENOMINACIÓN DEL BIEN: CASA JUNTO AL ANTIGUO CAMINO REAL
SUBCONJUNTO: LA RAMBA R1 PRIVADA ONCA
LOCALIZACIÓN: LA RAMBA 38
VICIOS: PUEBLO O BARRIO. BARRIO DE LA RAMBA
VALORACIÓN/INTERÉS: ARQUITECTURA POPULAR
SUBCONJUNTO: **
N.I.S.S.: B7 *** A.P. ESPECIAL/E.P. INTEGRAL N.º 33
*** Bienes de Protección del edificio: Supramunicipal, Integral, Extraurbal, Ambiental, Fuera de Ordenación.



MEMORIA/INFORME DEL ESTADO DEL BIEN: Bienes de interés local. Singular. Arquitectura rural. Arquitectura Popular. Confinado.
*** N.I.S.S.: B7. A.P. Especial. Área de Protección Especial. E.P. Integral. Elementos singulares sometidos a Protección Integral.
USO/APROVECHAMIENTO ACTUAL: PLANTAS EMPUJACIÓN
TIPOLOGÍA DEL BIEN: ORIGINAL/RECTORIO.
N.º PLANTAS: 21
RELACION CON LA CALZADA: EN ALLENA EN LA CALZADA
RELACION CON LA PARCELA: BALCONES/BAHAYOLLA, RESTO PLANTAS, BARRERA, BALA, SOTANO O SEMISOTANO.
RESERVA: RESERVA
RESERVA: RESERVA
RESERVA: RESERVA




OBSERVACIONES Y SINGULARIDADES
PROPONESE A UNA HERRERA DE CASAS CON BALCONADAS CONSTRUIDAS HACIENDO UNOS DOSCIENTOS AÑOS SOBRE UNAS MAS ANTIGUAS. MUY DESTACABLE EL EFECTO DE REVOCO BLANCO Y LA SALLEMA, QUE DEBERIA MANTENERSE

DESCRIPCIÓN, HISTORIA Y BIBLIOGRAFÍA DEL BIEN
INTERÉS: ALTO
ÉPOCA: SIGLO XVII-XIX
CRITERIOS DE VALORACIÓN: SU UBICACIÓN EN UN ENTORNO DE INTERÉS, EJEMPLO REPRESENTATIVO DE UNA TIPOLOGÍA DE INTERÉS RURAL DE LA ÉPOCA, SU VALOR ACADÉMICO, SU VALOR PARA INTERÉS Y UNA EJEMPLAR MUESTRA DE ARQUITECTURA RURAL DE LA ÉPOCA NOBLE CON LA INSCRIPCIÓN RRS, MARIA, JOSEFA Y ESCUDO SIN LABRAR.
DESCRIPCIÓN, NOTAS Y REPRESENTACIONES HISTÓRICAS:
BIBLIOGRAFÍA Y DOCUMENTACIÓN: "TERRAZOS" FERRER DE SOTO Y LÓPEZ - MARZO 1936. "NUESTRO PAÍS" - JUNIO 1936. "BOLETÍN OFICIAL DE LA JUNTA DE GOBIERNO DE CANTABRIA" - 14 MARZO 1936. "BOLETÍN OFICIAL DE LA JUNTA DE GOBIERNO DE CANTABRIA" - 14 MARZO 1936. "BOLETÍN OFICIAL DE LA JUNTA DE GOBIERNO DE CANTABRIA" - 14 MARZO 1936. "BOLETÍN OFICIAL DE LA JUNTA DE GOBIERNO DE CANTABRIA" - 14 MARZO 1936.

INTERÉS DE DETALLES DEL BIEN ***
INTERIOR: MUY ALTO
EXTERIOR/FACHADA: ALTO
PARRANDA: ALTO
CUBIERTA: ALTO
CONSTRUCCIONES: ALTO
ACCESOS: ALTO
PABLO: ALTO
ESCALERA: ALTO
ESTANCA: ALTO


CALIDAD CONSTRUCTIVA: CARPINTERIA, SALLEMA, REVOCO Y PAVURA, MADEIRA
ESTADO DEL BIEN, SUPERFICIES E INTERVENCIONES POSIBLES: APROBADO, PUBLICADO, DEFINITIVAMENTE, en el Boletín Oficial de Cantabria de 18/07/2017
ESTADO GLOBAL: BUENO
APROVECHAMIENTO/USO: RESIDENCIAL
SUPERFICIE DE PARCELA: 488 m2
SUPERFICIE OCUPADA: 103 m2
SUPERFICIE CONSTRUIDA: 243 m2
EXTENSIBILIDAD RESERVADA: 0.5 m2/m2
INTERVENCIONES DE GENERAL APLICACIÓN: SEZÓN GRADO DE PROTECCIÓN Y OBSERVACIONES

LUNES, 18 DE SEPTIEMBRE DE 2017 - BOC EXTRAORDINARIO NÚM. 29



1/1.000

1/1.000



1/1.000

OBSERVACIONES Y SINGULARIDADES

EDIFICACIÓN MUY REFORMADA CON VARIOS ELEMENTOS MUY DISCORDANTES CON LA ARQUITECTURA DEL BARRIO, QUE SON TERRAZAS EN PLANTA BAJA Y PRIMERA Y HUECOS DE FACIADA PRINCIPAL. ESTE ES POSIBLE SU UBICACIÓN CON APLICACIÓN DE CONDICIONES DE NUEVA PLANTA, O SU REFORMA SUPRIMIENDO ELEMENTOS DISCORDANTES CON LA ARQUITECTURA DEL BARRIO ANTES MENCIONADA.

DESCRIPCIÓN, HISTORIA Y BIBLIOGRAFÍA DEL EDIFICIO

INDICE EDIFICIO:
 AUTOR / PROMOTOR:
 MODO: SUELO XX
 ÉPOCA: SU UBICACIÓN EN UN ENTORNO DE INTERÉS
 CRITERIOS DE VALORACIÓN:
 DESCRIPCIÓN, NOTICIAS Y REFERENCIAS HISTÓRICAS:
 BIBLIOGRAFÍA Y DOCUMENTACIÓN GRÁFICA: "TERRAZAS" - FRENTE DE BAJA Y PRIMERA - MARZO 1938. "VALLES DE LAZARTE" DEL AYUNTAMIENTO DE LIÉRGANES. - CALLES DE BAJO - MARZO 1992. "VALLES DE LAZARTE" DEL AYUNTAMIENTO DE LIÉRGANES. - LA ANIMADA ZARZA Y OTROS - SEPTIEMBRE 2001.

INTENSOS DE DETALLES DEL EDIFICIO ***

ENTORNO	INTERIOR	INTERIOR	INTERIOR	INTERIOR	INTERIOR
ENTORNO	ENTORNO/FACIADA	ENTORNO/FACIADA	ENTORNO/FACIADA	ENTORNO/FACIADA	ENTORNO/FACIADA
MUY AÍDO	BAJO	BAJO	BAJO	BAJO	BAJO
	CUBIERTA	CUBIERTA	CUBIERTA	CUBIERTA	CUBIERTA
	ORGANIZACIÓN	ORGANIZACIÓN	ORGANIZACIÓN	ORGANIZACIÓN	ORGANIZACIÓN
	PLANTAS	PLANTAS	PLANTAS	PLANTAS	PLANTAS
	CONSTRUCCIONES	CONSTRUCCIONES	CONSTRUCCIONES	CONSTRUCCIONES	CONSTRUCCIONES
	ACCESOS	ACCESOS	ACCESOS	ACCESOS	ACCESOS
	ESCALERA	ESCALERA	ESCALERA	ESCALERA	ESCALERA
	ESTANCIAS	ESTANCIAS	ESTANCIAS	ESTANCIAS	ESTANCIAS

CALIDAD CONSTRUCTIVA

FACIADA: CARPINTERÍA: CUBIERTAS:
 LADRILLO Y REVOCO: MADEIRA: APROBADO TEJA PULBICADO
 DESPRECIATIVAMENTE en el Barrio Oficial de Cantabria de Liérganes

ESTADO DEL EDIFICIO, SUPERFICIES E INTERVENCIONES POSIBLES

ESTADO GLOBAL: BUENO
 APROXIMACIÓN/USO: RESIDENCIAL
 SUPERFICIE DE PARCELA: 65 m²
 SUPERFICIE OCUPADA: 65 m²
 SUPERFICIE CONSTRUIDA: 149 m²
 EFECTIVIDAD RESIDUANTE: 2,29 m²/m²

CONDICIONES DE NUEVA PLANTA: 0,5 JUEGOS
 POSICIÓN: DENTRO DE LA EXISTENTE
 OCUPACIÓN: 100 m²
 DATO: ORIGENES/INTENSOS: CUALQUIER PUNTO DEL TERRENO
 MATERIALES: S/ARMATRIA

INTERVENCIONES DE GENERAL APLICACIÓN. SECCIÓN GRADO DE PROTECCIÓN Y OBSERVACIONES:

COMUNIDAD AUTÓNOMA DE CANTABRIA

AYUNTAMIENTO DE LIÉRGANES

PLAN ESPECIAL DE PROTECCIÓN DEL PATRIMONIO CULTURAL CATALOGO URBANÍSTICO DE PROTECCIÓN DEL CONJUNTO HISTORICO

FICHAS DE BIENES INMUEBLES

FICHA N° 101

RECHA DE REDACCIÓN: 28/01/2014

RECHA DE ACTUALIZACIÓN:

LA BARRIDA R1 PRIVADA ÚNICA

LA BARRIDA 30 BARRIO DE LA TORREDA

DIRECCIÓN POSTAL: 49100

INDICIO POBLACION O BARRIO: BARRIO DE LA TORREDA

VALORACIÓN/INTERÉS: CONJUNTO

EDIFICIO: MUY AÍDO ***

N.I.S.S. 87 ***

*** Nivel de Protección del edificio: Supramunicipal. (Integr. Entorno). Ambiental. Fuera de Ordenación.



1/1.000

REF. CATASTRAL: 9789011VA3989

MANZANA: 97890 PARCELA: 11

PROTECCIÓN: AMBIENTAL

EDIFICIO ***

USO/APROVECHAMIENTO ACTUAL

PLANTAS: BARRIO/EDIFICIO

BAUCOSMETO/BAUCOSMETO

PRIMERA: PLANTAS

BAJA: BAJA

SOTANO O SEMISOTANO: SOTANO O SEMISOTANO

TIPOLOGÍA DEL EDIFICIO

ORIGENAL/HISTÓRICO: RESIDENCIAL

REFORMA: RESIDENCIAL

RECONSTRUCCIÓN: RESIDENCIAL

RECONSTRUCCIÓN EN HELEVA: RESIDENCIAL

RECONSTRUCCIÓN EN HELEVA: RESIDENCIAL

DESCRIPCIÓN, HISTORIA Y BIBLIOGRAFÍA DEL EDIFICIO

INDICE EDIFICIO:
 AUTOR / PROMOTOR:
 MODO: SUELO XX
 ÉPOCA: SU UBICACIÓN EN UN ENTORNO DE INTERÉS
 CRITERIOS DE VALORACIÓN:
 DESCRIPCIÓN, NOTICIAS Y REFERENCIAS HISTÓRICAS:
 BIBLIOGRAFÍA Y DOCUMENTACIÓN GRÁFICA: "TERRAZAS" - FRENTE DE BAJA Y PRIMERA - MARZO 1938. "VALLES DE LAZARTE" DEL AYUNTAMIENTO DE LIÉRGANES. - CALLES DE BAJO - MARZO 1992. "VALLES DE LAZARTE" DEL AYUNTAMIENTO DE LIÉRGANES. - LA ANIMADA ZARZA Y OTROS - SEPTIEMBRE 2001.

INTENSOS DE DETALLES DEL EDIFICIO ***

ENTORNO	INTERIOR	INTERIOR	INTERIOR	INTERIOR	INTERIOR
ENTORNO	ENTORNO/FACIADA	ENTORNO/FACIADA	ENTORNO/FACIADA	ENTORNO/FACIADA	ENTORNO/FACIADA
MUY AÍDO	BAJO	BAJO	BAJO	BAJO	BAJO
	CUBIERTA	CUBIERTA	CUBIERTA	CUBIERTA	CUBIERTA
	ORGANIZACIÓN	ORGANIZACIÓN	ORGANIZACIÓN	ORGANIZACIÓN	ORGANIZACIÓN
	PLANTAS	PLANTAS	PLANTAS	PLANTAS	PLANTAS
	CONSTRUCCIONES	CONSTRUCCIONES	CONSTRUCCIONES	CONSTRUCCIONES	CONSTRUCCIONES
	ACCESOS	ACCESOS	ACCESOS	ACCESOS	ACCESOS
	ESCALERA	ESCALERA	ESCALERA	ESCALERA	ESCALERA
	ESTANCIAS	ESTANCIAS	ESTANCIAS	ESTANCIAS	ESTANCIAS

CALIDAD CONSTRUCTIVA

FACIADA: CARPINTERÍA: CUBIERTAS:
 LADRILLO Y REVOCO: MADEIRA: APROBADO TEJA PULBICADO
 DESPRECIATIVAMENTE en el Barrio Oficial de Cantabria de Liérganes



ESTADO DEL EDIFICIO, SUPERFICIES E INTERVENCIONES POSIBLES

ESTADO GLOBAL: BUENO
 APROXIMACIÓN/USO: RESIDENCIAL
 SUPERFICIE DE PARCELA: 65 m²
 SUPERFICIE OCUPADA: 65 m²
 SUPERFICIE CONSTRUIDA: 149 m²
 EFECTIVIDAD RESIDUANTE: 2,29 m²/m²

CONDICIONES DE NUEVA PLANTA: 0,5 JUEGOS
 POSICIÓN: DENTRO DE LA EXISTENTE
 OCUPACIÓN: 100 m²
 DATO: ORIGENES/INTENSOS: CUALQUIER PUNTO DEL TERRENO
 MATERIALES: S/ARMATRIA

INTERVENCIONES DE GENERAL APLICACIÓN. SECCIÓN GRADO DE PROTECCIÓN Y OBSERVACIONES:

LUNES, 18 DE SEPTIEMBRE DE 2017 - BOC EXTRAORDINARIO NÚM. 29

1/1.000

1/1.000

OBSERVACIONES Y SINGULARIDADES

REFLEXIONA A UNA MUESTRA DE CASAS CON BALCONADAS CONSTRUIDAS A FINALES DEL SIGLO XVIII Y PRINCIPIOS DEL XIX SOBRE CONSTRUCCIONES ANTERIORES. SE TRATA DE UN CONJUNTO DEL MAYOR INTERÉS EN SU UBICACION EN UN ENTORNO DE INTERÉS HISTÓRICO Y MONUMENTAL. RECONSTRUYE LAS CARPINTERÍAS BARRAZADAS, LA BALAUSTRADA NUEVA Y LA FABRICA DE LADRILLO DE LA SOLANA SUPONIENDO UN IMPACTO NEGATIVO. POSIBILIDAD DE INTERVENCIÓN EN MEDIA SOLANA CON MATERIALES MÁS ACORDES CON EL LUGAR.

DESCRIPCIÓN, HISTORIA Y BIBLIOGRAFÍA DEL EDIFICIO

INTERÉS EDIFICIO: ALTO
 EPOCA: SIGLO XVIII
 CRITERIOS DE VALORACIÓN: SU UBICACION EN UN ENTORNO DE INTERÉS MONUMENTAL
 DESCRIPCIÓN, NOTICIAS Y REFERENCIAS HISTÓRICAS: CONJUNTO DEL MAYOR INTERÉS COMO ARQUITECTURA RURAL

BIBLIOGRAFÍA Y DOCUMENTACIÓN GRÁFICA

"TUMBADES" - FERIA DE CASAS Y JARDINES - MARZO 1938
 "NUEVAS DE PLANTACION DEL ANTIQUARIO DE LERIO" - CARLOS DE URQUI - MARZO 1987.
 "VALORES MONUMENTALES DEL MUNICIPIO DE LERIO" - M.A. AMARURI ZUAGA Y OTROS - SEPTIEMBRE 2001.

INTERÉS DE DETALLES DEL EDIFICIO ***

INTERIOR	EXTERIOR/FACHADA	JARDIN/ALREDEDO/PARCELA	ACCESOS.	ALTO
INTERNO	FACHADA	ALTO	PAVED.	ALTO
ALTO	CUBIERTA	ALTO	ESCALERA	ALTO
	CONSTRUCCIONES.		ESPECIALES	ALTO

*** Foto de Interés: Mar. 1938, Alfo, 1987, 1987, 2001

CALIDAD CONSTRUCTIVA

PACHADA	CARPINTERIA	CUBIERTAS:
MAPOSIERIA	SILLERIA Y LADRILLO	TEJA
	SUPERFICIES E INTERENCIONES POSIBLES	ALMOCADO
	ESTADO GLOBAL	DEFINITIVO
	APROVECHAMIENTO/USO.	DE 1987
	SUPERFICIE DE PARCELA	0,5 JUL 1997
	SUPERFICIE OCUPADA	204 m ²
	SUPERFICIE CONSTRUIDA	193 m ²
	EFICIENCIA RESIDUANTE	1,06 m ² /m ²

INTERENCIONES DE GENERAL APLICACION. SECCION GRADO DE PROTECCION Y OBSERVACIONES

COMUNIDAD AUTONOMA DE CANTABRIA

AYUNTAMIENTO DE LIÉRGANES

PLAN ESPECIAL DE PROTECCION DEL PATRIMONIO CULTURAL

CATALOGO URBANISTICO DE PROTECCION DEL CONJUNTO HISTORICO

FICHAS DE BIENES INMUEBLES FICHA N° 104

REF. CENITAL 9796020N939N

MANZANA 97990 PARCELA 2

PROTECCION EFECTIVO ***

INTERIAL

FECHA DE REDACCION 28/07/2014

FECHA DE ACTUALIZACION

LA RAMADA R1

PRIMA ONCA

LA RAMADA 40

BARRO DE LA RAMADA

ARQUITECTURA POPULAR

MUY ALTO

A.P. ESPECIAL DE INTERES

www. Inventario de Patrimonio del edificio: Supramunicipal, Inmueble, Cultural, Ambiental, Fuera de Ordenación.



1.985



2.004





TIPOLOGIA DEL EDIFICIO

ORIGEN/HISTORICO	RESERVENAL	BAUCUBIERTA/BAUCUBIERTA	RESERVENAL
N° PLANTAS	2+1	RESTO PLANTAS	RESERVENAL
RELACION CON LA CALLE	PRIMERA	BAJA	RESERVENAL
RELACION CON LA PARCELA	EN FILERA	SOPHNO O SEMISOPHNO	RESERVENAL

*** N.º 1.985, 1.977, A.P. Especial de Protección Especial, E.P. Integrado y elementos singulares sometidos a Protección Integral.

*** N.º 1.985, 1.977, A.P. Especial de Protección Especial, E.P. Integrado y elementos singulares sometidos a Protección Integral.

