

## AYUNTAMIENTO DE SANTANDER

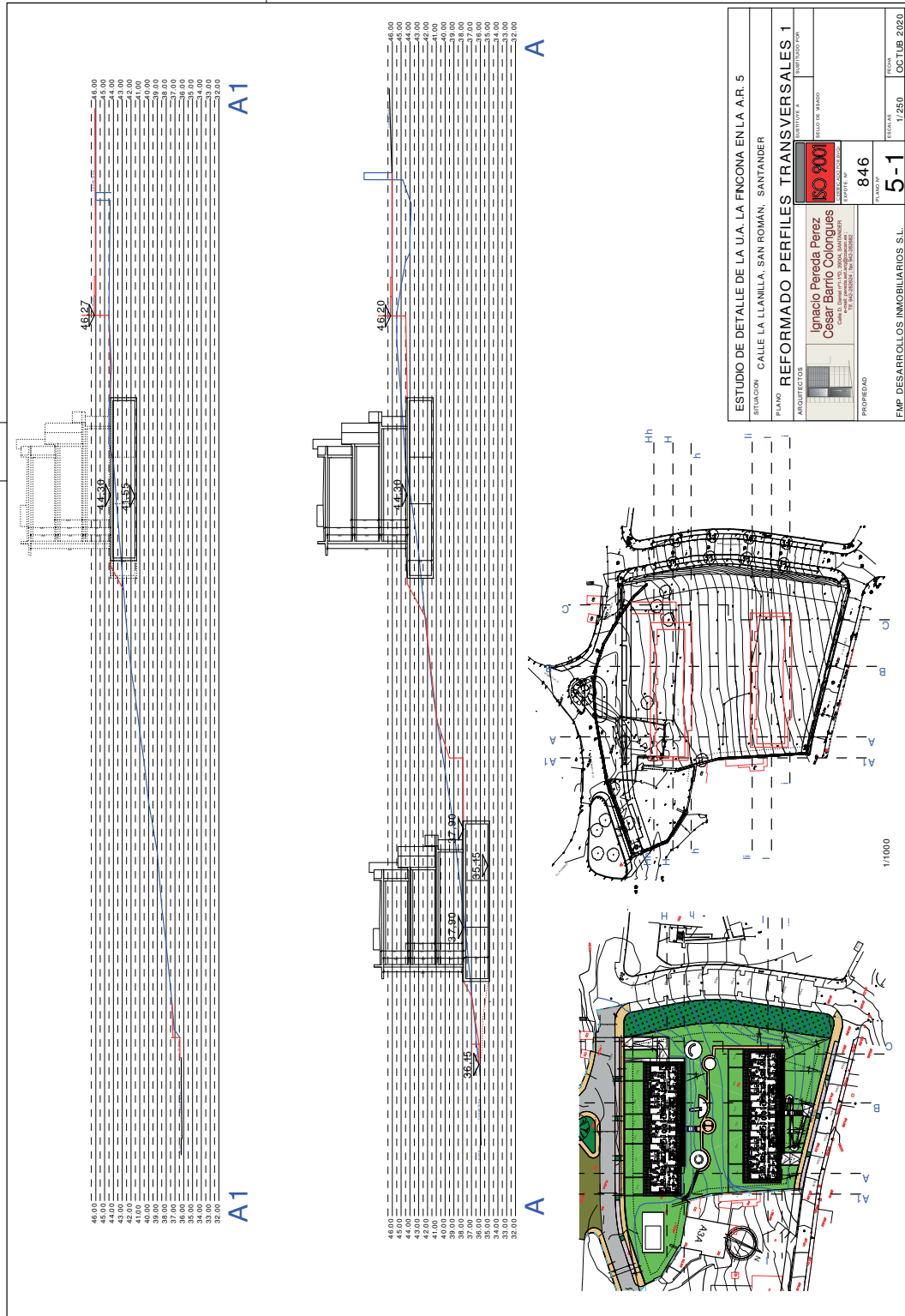
**CVE-2021-8997** *Corrección de errores al anuncio publicado en el Boletín Oficial de Cantabria número 120, de 23 de junio de 2021, de Aprobación Definitiva del Estudio de Detalle en la Unidad de Actuación delimitada en las calles La Llanilla y Tomás Soto Pidal. Área de Reparto 5 del PGOU.*

Publicado el anuncio en el Boletín Oficial de Cantabria n.º 120 de 23 de junio de 2021, de aprobación Estudio de Detalle para fijar alineaciones, rasantes y ordenación de volúmenes de la edificación en la Unidad de Actuación delimitada a instancias del promotor en las CC/ La Llanilla y Tomás Soto Pidal (Área de Reparto 5 del PGOU). Se advierte un error en los planos incluidos en el mismo con los números 5,6,7 y 8 (páginas nº 15 y 16).

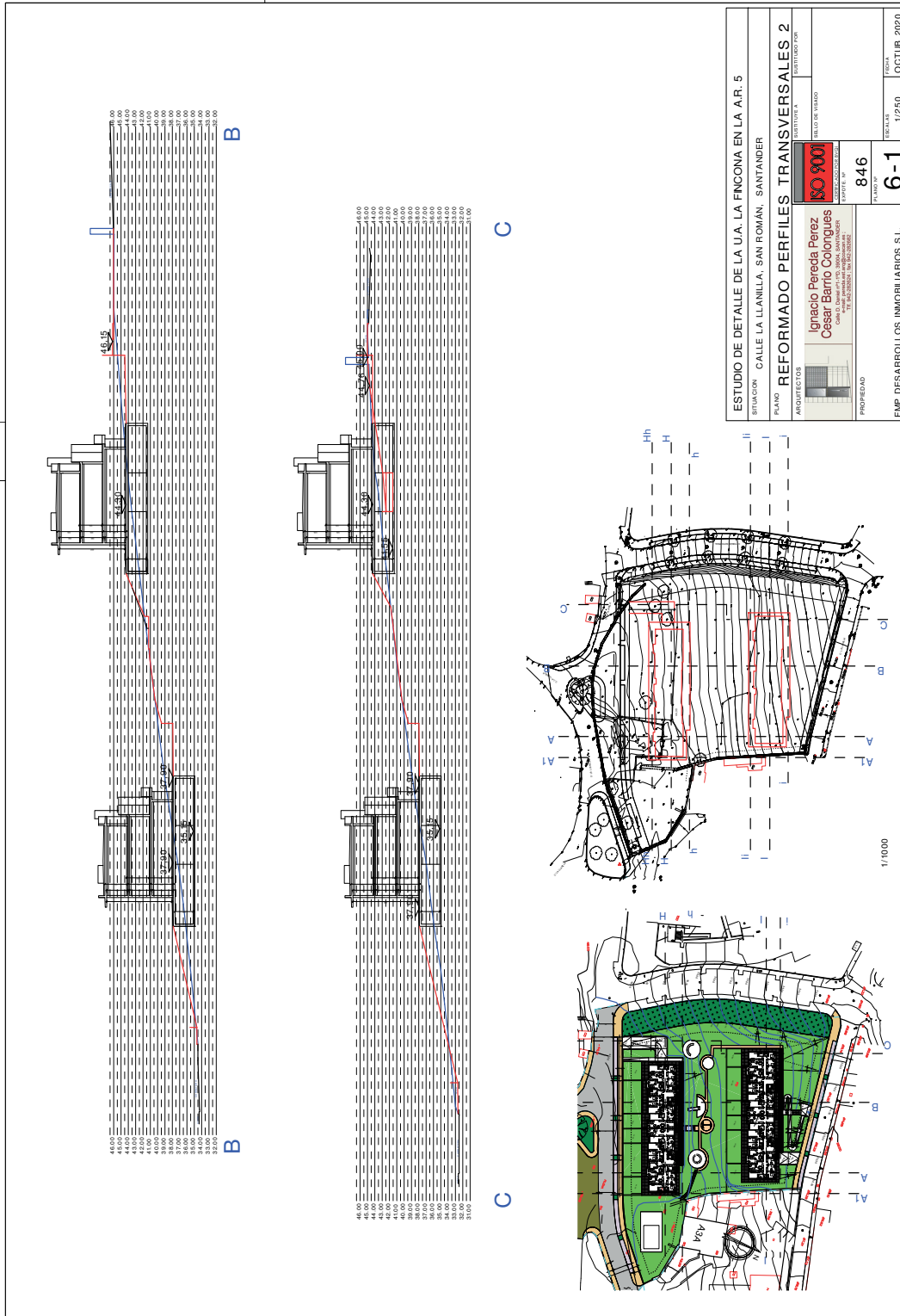
De conformidad con lo establecido en el artículo 84.1 de la Ley 2/2001, de 25 de junio, de Ordenación Territorial y Régimen Urbanístico del Suelo, se procede a la publicación de los planos correctos.

Santander, 26 de octubre de 2021.

El concejal delegado de Urbanismo, Cultura y Transparencia,  
Francisco Javier Ceruti García de Lago.

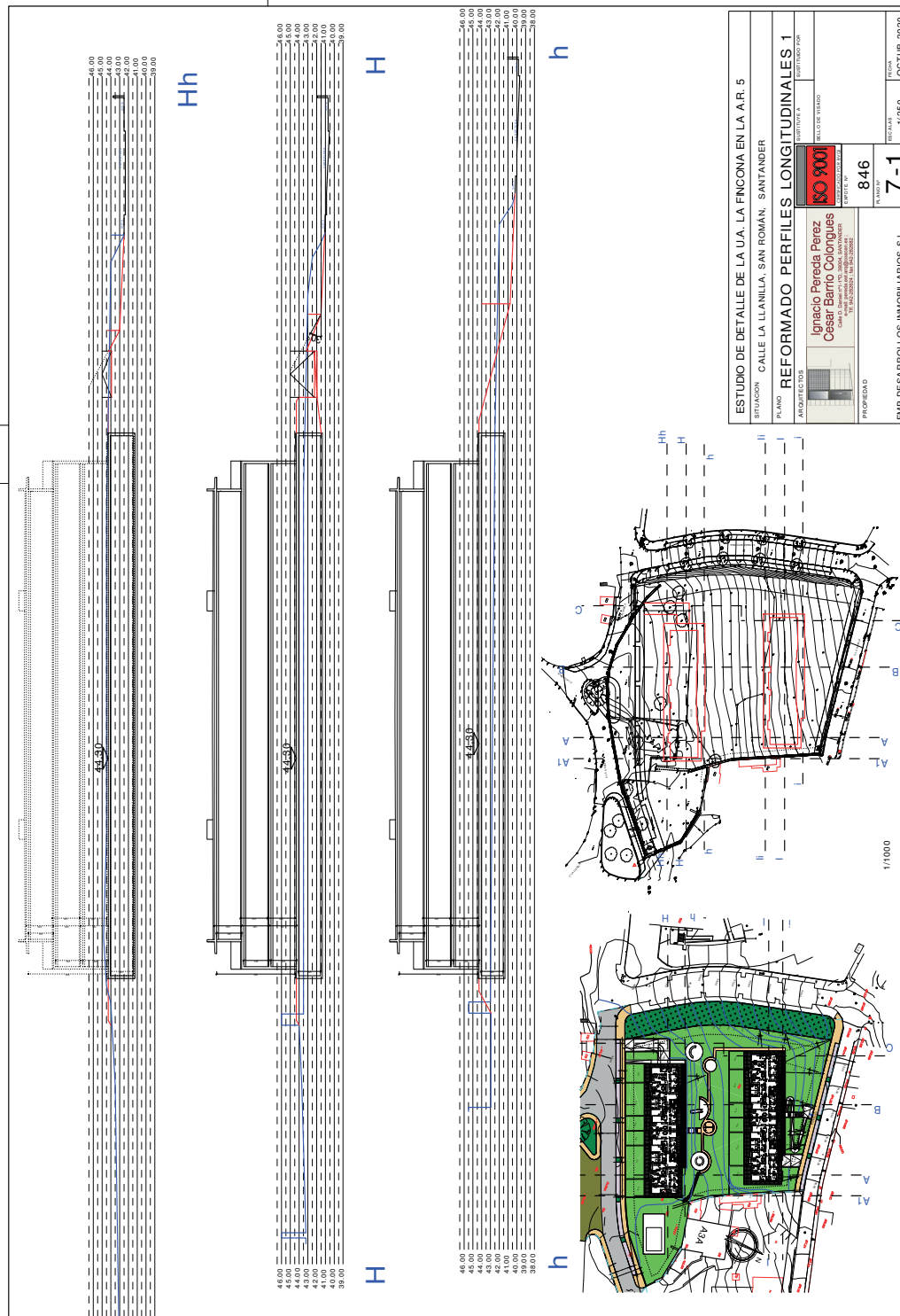


MARTES, 29 DE MARZO DE 2022 - BOC NÚM. 61



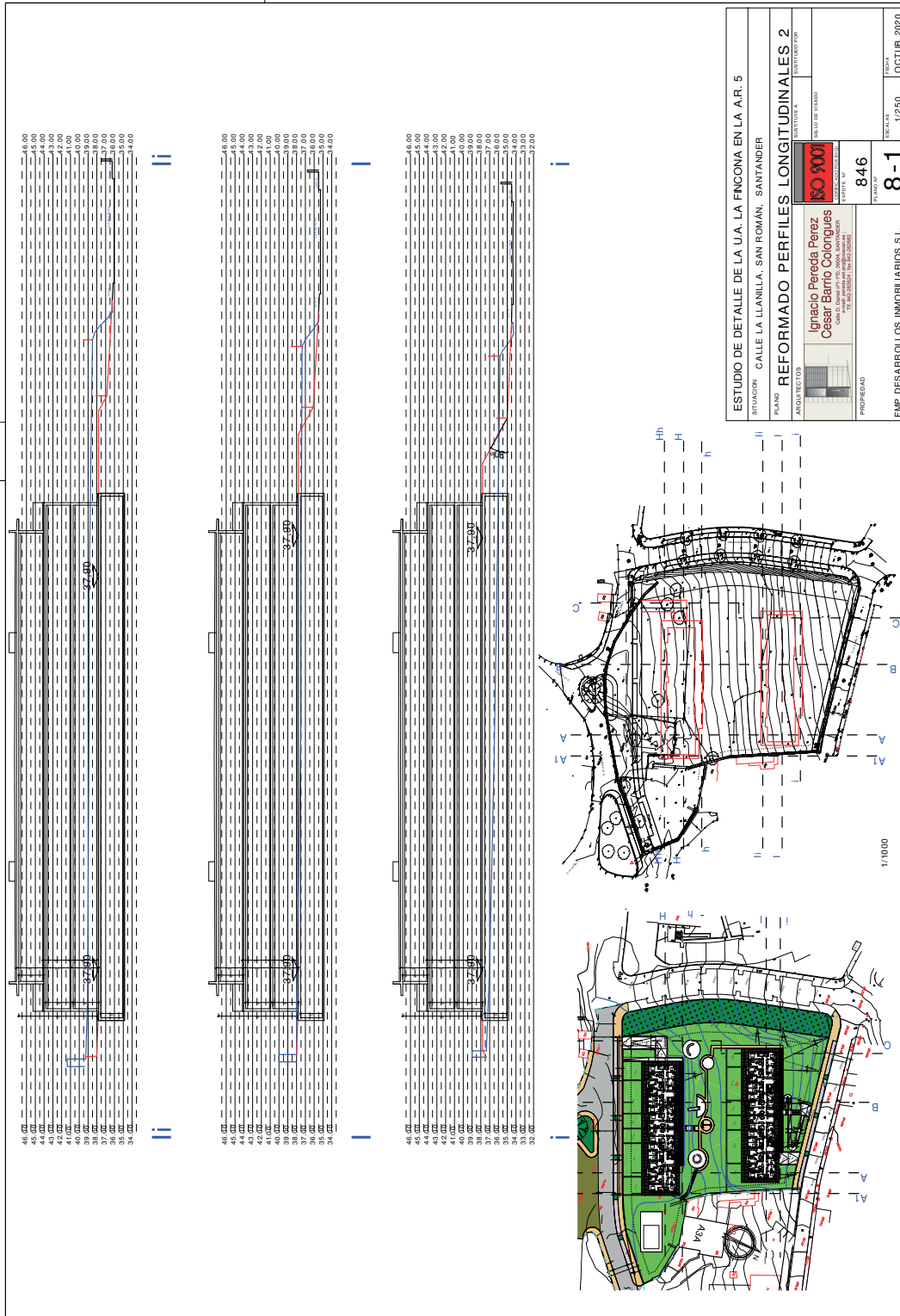
CVE-2021-8997

MARTES, 29 DE MARZO DE 2022 - BOC NÚM. 61



CVE-2021-8997

MARTES, 29 DE MARZO DE 2022 - BOC NÚM. 61



2021/8997

CVE-2021-8997